

Informacje turystyczne

Petna opowieści

Nie wypełniaj życia dniami – wypełnij dni życiem!


CHORWA-CJA

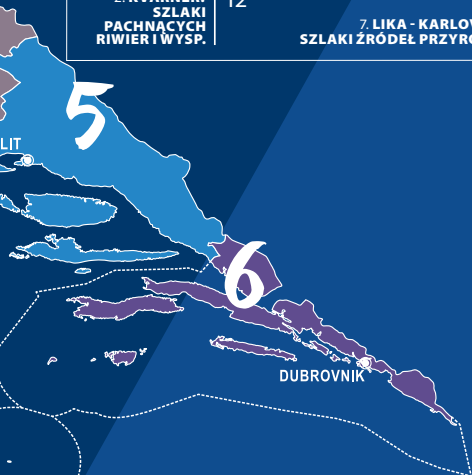
Petna życia





Chorwacja.

1. ISTRIA. SZLAKI NAJMNIEJSZYCH MIAST NA ŚWIECIE. 6	3. DALMACJA. REGION ZADARU. SZLAKI WŁADCÓW CHORWACKICH. 18	8. CHORWACJA CENTRALNA. SZLAKI ZAMKOWYCH RUSALEK. 48
2. KVARNER. SZLAKI PACHNĄCYCH RIWIER I WYSP. 12	4. DALMACJA. REGION SZYBENIKA. SZLAKI WŁADCÓW CHORWACKICH. 24	8. CHORWACJA CENTRALNA. SZLAKI PODZIEMNYCH TAJEMNIC. 54
	5. DALMACJA. REGION SPLITU. SZLAKI DAWNYCH KULTUR. 30	9. ZAGRZEB. MIASTO NA MIARĘ CZŁOWIEKA. 60
	6. DALMACJA. REGION DUBROWNIKA. SZLAKI STARYCH KAPITAŃÓW. 36	10. SLAWONIA. SZLAKI MORZA PANONSKIEGO. 64
	7. LIKA - KARLOVAC. SZLAKI ŹRÓDEŁ PRZYRODY. 42	



Witamy w Chorwacji!

Jedyna w swoim rodzaju, z wielu powodów, Chorwacja ma swoje korzenie w dawnych czasach. Ogromne bogactwo dóbr kultury, które opowiada o burzliwej przeszłości tego kraju, od czasów rzymskich, przez renesans, barok, podboje tureckie do czasów współczesnych, stanowi wyjątkową atrakcją dla tych wszystkich, którzy odwiedzają Chorwację. Jeżeli do bogatego dziedzictwa kulturowego dodamy niesamowicie piękną przyrodę, którą Chorwacja przyciąga przez cały rok, 8 parków narodowych, 11 parków przyrody, liczne zabytki pod ochroną UNESCO, to Chorwacja jest z pewnością krajem o niesamowitym magnetyzmie.

Ponad pięćdziesiąt festiwali muzycznych i filmowych zapiera dech w piersiach nawet tych najbardziej wymagających, wiele z nich odbywa się w lokalizacjach, które pochodzą z dawnych czasów, kiedy to po szlakach i drogach kroczyli rzymscy żołnierze i cesarze, zdobywali je Turcy, największe dzieła tworzyli światowi pisarze, wypoczywali wojewodowie i królowie.

Przepiękne plaże, jedno z najczystszych mórz na świecie, ukryte zatoki, jeziora i tajemnicze szczyty gór, czyste rzeki i pitna woda, fantastyczna gastronomia i cenione wina i rakije, obok znanego na świecie dziedzictwa kulturowego i przyrodniczego, najważniejsze bogactwa Chorwacji są atrakcyjne dla każdego.

Urodzajne chorwackie równiny, na których można spróbować dopiero co zebranych owoców, zamki, muzea i parki, porty rzeczne i majątki rodzinne, winnice, świeżo pieczony chleb, który przyciąga swoim zapachem, żeby go stale próbować, to niezbadana część kontynentalna Chorwacji, miejsce mistyczne i tajemnicze, snu i jawy, Chorwacja odczuć i uczyć.

Tak, Chorwacja jest tym wszystkim i jeszcze czymś więcej. Jest ojczyzną krawata, spadochronu, torpedy, długopisu, żarówki z nicią wolframową, najszybszego samochodu elektrycznego i drugiego najstarszego festiwalu filmowego na świecie, psa dalmatyńczyka, Marko Polo, jednego z najstarszych miast europejskich i parlamentów oraz drugich pod względem długości murów obronnych w Europie, najmniejszej katedry, najstarszego arboretum, wielkich sportowców. Jest to kraj o szczególnym znaczeniu transportowym, korytarz łączący wschód i zachód Europy, tętniąca, kraj przepięknego morza, zielonych wzgórz i przepięknych równin, bogatych pól i znalezisk ropy.

I na koniec, ale tak samo ważna rzecz jak te wcześniejsze – Chorwaci! Chorwat i jego magnetyczna uprzejmość są powodem dla którego turyści ponownie tu wracają. Czasami gościnność gospodarzy doprowadzi Cię do pytania czy jesteś u siebie w domu czy po prostu – na wakacjach w Chorwacji!

Położenie geograficzne

Chorwacja zajmuje największą część wschodniego wybrzeża Adriatyku, część ci basenu Morza Śródziemnego, która najdalej wrzyna się w głąb lądu europejskiego. Do Chorwacji należy największa część wybrzeża Adriatyku z prawie wszystkimi wyspami. Góry Dynarskie oddzielają jej pas śródziemnomorski od środkowoeuropejskiej części kontynentalnej, która rozciąga się od wschodnich zboczy Alp na północnym zachodzie do Dunaju na wschodzie, obejmując południową część urodzajnej Niziny Panońskiej.

Powierzchnia

Część lądowa zajmuje 56 594 km², a powierzchnia wód terytorialnych 31 479 km².

Ludność

Chorwacja ma 4 284 889 mieszkańców.

Struktura narodowościowa

Większość mieszkańców to Chorwaci, a najliczniejsze mniejszości narodowościowe to: Serbowie, Bośniacy, Włosi, Albańczycy, Romowie, Węgrzy, Słowenci, Czesi..

System państwowy

Chorwacja jest wielopartyjną republiką parlamentarną.

Stolica

Zagrzeb (790 017 mieszkańców) jest głównym ośrodkiem gospodarczym, komunikacyjnym, kulturalnym i akademickim.

Długość wybrzeża

6 278 km, z tego 1880 km wybrzeża lądowego i 4 398 km to wybrzeża wysp, wysepek i grzbietów morskich.

Liczba wysp i wysepek oraz grzbietów morskich

W Chorwacji jest ogółem 1 244. wysp, wysepek i grzbietów morskich. Największe wyspy to Krk i Cres. 47 wysp jest zamieszkałych.

Najwyższy szczyt

Dinara 1 831 m n.p.m.

Klimat

W Chorwacji są trzy strefy klimatyczne: na nizinach, w części kontynentalnej przeważa łagodny klimat kontynentalny, na wysokościach powyżej 1200 m panuje klimat górski, wzdłuż wybrzeża Adriatyku klimat nadmorski z dużą ilością słonecznych dni; lata są suche i gorące, zimy łagodne i wilgotne. Średnia temperatura powietrza na równinach w kontynentalnej części Chorwacji w styczniu waha się od -2 do 0°C i nieco chłodniej jest w górskiej części Chorwacji, bo do -6°C. Temperatura powietrza w styczniu na wybrzeżu Istrii i Kvarneru wynosi od 4°C do 5°C, na wybrzeżu Dalmacji jest cieplej, bo do 6°C. W wewnętrznej części Istrii i na zapleczu Dalmacji temperatury w styczniu są niższe od tych na wybrzeżu, od 2°C do 4°C. Średnia temperatura powietrza w lipcu w kontynentalnej Chorwacji wynosi od 20°C do 22°C, trochę chłodniej jest w górach, do 15°C. Ochłodę można znaleźć w górskiej części Chorwacji na wysokości powyżej 700 m, gdzie średnia temperatura jest poniżej 18°C. Na wybrzeżu Istrii i Kvarneru w lipcu jest ciepło, od 22°C do 24°C. Temperatury panujące bardziej na południe w Dalmacji wahają się od 24°C do 26°C na wybrzeżu i w dolinie rzeki Neretwy, a dalej na zapleczu sięgają 24°C. Średnia temperatura morza zimą wynosi 12°C, a latem 25°C.

Waluta

Oficjalna waluta Chorwacji to kuna (1 kuna = 100 lip). Waluty obce można wymieniać w bankach, kantorach, urzędach pocztowych i większości biur podróży, hoteli i kempingów. Karty kredytowe (Eurocard/Mastercard, Visa, American Express i Diners) akceptowane są w prawie wszystkich hotelach, marinach, restauracjach, sklepach i bankomatach.

Szlaki Najmniejszych Miast na Świecie

SZLAK ISTRYJSKI



► Na Półwyspie Istria stykało się ze sobą wiele kultur i cywilizacji, które pozostawiły po sobie znacznie więcej niż tylko przekazy historyczne. Na niewielkiej przestrzeni można odnaleźć nadmorskie, rybackie, antyczne i średniowieczne miasteczka obronne z charakterystycznymi ulicami, placem, kościołem i lożą miejską, które zawładnęły prawie każdym wzgórzem w centralnej części Istrii. Można tutaj odkryć, dlaczego miasteczko Hum nazywane jest najmniejszym miastem na świecie i co zainspirowało francuskiego pisarza Juliusza Verne'a do umieszczenia akcji jednej ze swoich powieści w miejscowości Pazin. Można dowiedzieć się, dlaczego dawny gród Dvigrad w XVII w. po prostu zniknął z powierzchni ziemi... oraz poznać wiele, wiele innych ciekawostek. Trzeba je obowiązkowo odwiedzić, czy to udając się do centralnej części Istrii, czy jadąc wzdłuż wybrzeża. Podróżując samochodem, rowerem lub pieszo można je zboczyć z drogi i udać się w kierunku tych małych zabytkowych osad, poddać się opiece gospodarzy, którzy chętnie doradzą, gdzie można spróbować lokalnej kuchni lub kupić domową oliwę z oliwek, wino i miód. Bramy tych miasteczek, które otwarte są już od wieków, zapraszały wielu w przeszłości i zapraszają Państwa również dzisiaj... serdecznie witamy!



Przyroda

Park Narodowy Brioni, Specjalny Rezerwat Ornitologiczny Palud (Rovinj); Obszar Chronionego Krajobrazu Donji Kamenjak i Archipelag Meduliński (Medulin); Parki leśne: Lasy Motovunska Šuma, Kontija (Vrsar), Zlatni rt (Rovinj) i Šijanska Šuma (Pula), Park Przyrody Učka, Plominska gora, Jaskinia Baredine (Poreč), Limski kanal i Romualdova jaskinia, jaskinia Mramornica (Brtonigla), jaskinia Pazinska (Pazin), jaskinia Feštinsko Kraljevstvo (Žminj).

Ciekawe budowle

Przykłady architektury antycznej (Pula, Park Narodowy Brioni, Poreč); średniowieczne miasteczka obronne na wzgórzach (najbardziej charakterystyczne to Buje, Grožnjan, Opatalj, Motovun, Buzet, Hum, Beram, Žminj, Labin); kažun – przykład tradycyjnego budownictwa ludowego na Półwyspie Istria (okolice miejscowości Vodnjan).

Gastronomia

Specjały rybne z pieca, omlet - fritaja ze szparagami, maneštra z bobu, makaron regionalny fuži z gulaszem z dziczyzny, trufle, domowa rakija biska, zupa z czerwonego wina. Drogi winne, Drogi oliwy z oliwek, Istrijskie punkty miodowe.

Trasy rowerowe i szlaki piesze:

Istria z roku na rok staje się coraz bardziej popularnym kierunkiem dla miłośników aktywności na świeżym powietrzu, którymi mogą się cieszyć przez cały rok. Od wschodniego do zachodniego wybrzeża Półwyspu Istrijskiego, od jego górzyściej północy aż do południowego wybrzeża, które swoim pięknem zapiera dech

w piersiach, rozciąga się ponad 120 oznakowanych tras rowerowych i 80 szlaków pieszych, które pokrywają Istrię niczym pajęczyna. Tutaj możesz spacerować nad morzem, biegać po winnicach i cieszyć się jazdą na rowerze po atrakcyjnych trasach prowadzących przez średniowieczne miasteczka.

www.istria-bike.com
www.istria-trails.com

Wspinaczka sportowa: Zlatni Rt (Rovinj), Kanał Limski (Rovinj-Kanfanar), Dvigrad (Rovinj-Kanfanar), Istarske Toplice, Raspadalica (Buzet), kanion Vranjska Draga (Učka), Pazin, Vinkuran Vintijan (Pula), Kamienna brama, Kompanj, Krkuž, Hum, Istarske Toplice, Sopot, Nugla, boulder (sztuczna ścianka) w Roču (sztuczna ścianka), Rabac, Buzetski kanion, Čepić, Ponte Porton.
www.istria-climbing.com

Spadochroniarstwo/paragliding:

Kaštelir, Raspadalica (Buzet), Brgud (Učka), Lanišće, Žbevnica i szczyt Učka, Zavojski, Veli Mlun, Sv. Donat, Motovun, Brest pod Učkom, Frbani.
Pamiętki: istrijski kažun, instrument dęty rożenice, istrijska bukaleta (istrijski dzban).

Halo Istria

Wspólnota Turystyczna Županii Istrijskiej

Pionirska 1A, 52440 Poreč

Tel.: +385 (0)52 88 00 88

E-mail: info@istra.com

Strona internetowa: www.istra.com

Halo Istria: czynne w dni robocze od 8 do 18, w soboty od 8 do 14, w niedziele zamknięte.



D. Fabijanić



B. Stajduhar

Brijuni 4b



Ž. Koproščec




Brijuni 4b

B. Kacan



I. Seler

Hum 2



S. Surač



D. Fabijanić



Brijuni 4b

R. Ibrišević

1. Grožnjan^{1a} i Motovun^{1b} – średniowieczne miasteczka istrijskie

Wspólnota Turystyczna Gminy Motovun

Trg Andrea Antico 1
52424 Montona
Tel.: +385 (0)52 681 726
E-mail: info@tz-motovun.hr
Strona internetowa: www.tz-motovun.hr

Wspólnota Turystyczna Środkowej Istrii

Ulica Veli Jože 1
52000 Pazin
Tel.: +385(0)52 622 460
E-mail: info@central-istria.com
Strona internetowa: www.central-istria.com

Górujące na wzgórzach miasteczka Grožnjan i Motovun, u których stóp znajduje się żyzna dolina rzeki Mirny, przyciągają uwagę swoją architekturą i licznymi galeriami sztuki oraz wydarzeniami muzycznymi i filmowymi.



2. Hum² – najmniejsze miasto na świecie

Wspólnota Turystyczna Miasta Buzet

Šetalište Vladimira Gortana 9, 52420 Buzet
Tel.: +385 (0)52 662 343
E-mail: tzg-buzeta@pu.t-com.hr
Strona internetowa: www.tz-buzet.hr

Średniowieczne miasteczko Hum znajduje się 14 km na południowy wschód od miejscowości Buzet. Są tu napisy wykonane starosłowiańskim pismem glagolica oraz cenne freski z XII w. Miasto-zabytek z zachowaną średniowieczną strukturą urbanistyczną nazywane jest najmniejszym miastem na świecie!

3. Labin³ – średniowieczne miasteczko istrijskie

Wspólnota Turystyczna Labin-Rabac

Aldo Negri 20, 52220 Labin
Tel.: +385 (0)52 855 560
E-mail: tzg.labin@pu.t-com.hr
Strona internetowa: www.rabac-labin.com

Położone na wzgórzu miasteczko Labin oczarowuje odwiedzających swoimi historycznymi opowieściami o górnikach i postaci Matiji Vlačiću Ilirika oraz średniowiecznymi ulicami, które latem stają się sceną wydarzeń artystycznych.

4. Amfiteatr w Puli^{4a} i Park Narodowy Brijuoni^{4b}

Wspólnota Turystyczna Miasta Pula

Forum 3, 52100 Pula, Tel.: +385 (0)52 219 197
E-mail: tz-pula@pu.t-com.hr
Strona internetowa: www.pulainfo.hr

Największy antyczny zabytek Puli pochodzi z I w. n.e., kiedy to był miejscem walk gladiatorów. Dziś odbywają się tu koncerty i festiwale światowych sław. Park Narodowy Brioni - archipelag składający się z 14 wysepek, który można zwiedzić, wypływając statkiem z miejscowości Fažana, to cenny zabytek flory i fauny oraz dziedzictwa kulturowo-historycznego.

E-mail: brijuni@np-brijuni.hr
Strona internetowa: www.np-brijuni.hr

5. Kościół św. Eufemii w miejscowości Rovinj⁵

Wspólnota Turystyczna Miasta Rovinj

Obala Pina Budicina 12, 52210 Rovinj

Tel.: +385 (0)52 811 566

E-mail: tzgrovinj@tzgrovinj.hr

Strona internetowa: www.tzgrovinj.hr

Kościół św. Eufemii dominuje nad nadmorskim miasteczkiem Rovinj i zaliczany jest do najpiękniejszych osiągnięć baroku na Półwyspie Istria. Św. Eufemia jest patronką miasta, a jej relikwie przechowywane są w marmurowym sarkofagu w kościele pod jej wezwaniem.



6. Bazylika Eufrazjusza w miejscowości Poreč⁶

Wspólnota Turystyczna Miasta Poreč

Zagrebačka 9, 52440 Poreč

Tel.: +385 (0)52 451 293, +385 (0) 52 451 719

E-mail: info@myporec.com

Strona internetowa: www.myporec.com

Bazylika Eufrazjusza z VI w., której budowę zlecił ówczesny biskup Eufrazjusz, jest niepowtarzalnym przykładem wczesnobizantyjskiej architektury w basenie Morza Śródziemnego. Cały kompleks (bazylika, baptysterium, atrium, dzwonnica, pałac biskupów) znajduje się na Liście Światowego Dziedzictwa Kulturowego i Przyrodniczego UNESCO.



Pula ^{4a}

D. Kalogjera



► Miejsce, w którym stykały się różne światy, można łatwo porównać z tym, co można zobaczyć i odczuć w królewskiej miejscowości Opatija, w Crikvenicy, nadmorskiej Rijece i w wykutym w kamieniu Senju. Różnorodnościom nie ma końca... można odnaleźć je na największych adriatyckich wyspach Krk i Cres, na uzdrowskiej wyspie Lošinj, piaszczystej wyspie Susak, kwiecistej wyspie Ilovik oraz obfitującej w lasy wyspie Rab. A co łączy wszystkie te miejsca? Może to, co już dawno, w XIX w. odkryła europejska arystokracja, wybierając ten śródziemnomorski region ze wspaniałym kli-

matem i roślinnością, na miejsce swojego wypoczynku. Dzięki nim powstały tu pierwsze wspaniałe wille i hotele, ale i pierwsze chorwackie riwieri: opatijska, crikvenicka, novonodolska... Światowymi podróżnikami byli również żeglarze z wyspy Lošinj, którzy z dalekich podróży do swoich domostw przywieźli ponad 80 gatunków egzotycznych roślin. Na każdym kroku można spotkać ozdobione kwiatami ogrody miasteczek oraz krajobrazy, w których przeważają lasy, gaje oliwne, szalwia, rozmaryn i lawenda. Pachnąca brama Adriatyku serdecznie Państwa wita!

Szlaki Pachnących Riwier i Wysp

SZLAK KVARNERSKI



2

Opatija 1a

Čabar
KVARNER. 13



Przyroda

Zabytek architektury parkowej: Park Angiolina i Park św. Jakuba (Opatija), Park leśny Učka, park leśny Dubec (wyspa Krk), wysepka Košljun – Park Przyrody (wyspa Krk – Punat), park Komrčar i Park leśny Dundo (wyspa Rab), Rab – Geopark Rab (cała wyspa), park leśny Čikat (Mali Lošinj), park leśny Pod javori (Veli Lošinj), Podwodny park archeologiczny Čikat (Mali Lošinj), Park Narodowy Risnjak (szczyt Risnjaka – Bakar), fenomen krasowy – jezioro „chwile jest i znowu go nie ma” – Jezioro Ponikvarsko (Ponikve), Lasopark Japlenški vrh (Delnice, Gorski Kotar), Jeziwora Bajer i Lepenica, Jaskinia Vrelo (Fužine, Gorski Kotar), ważny krajobraz (krajobraz chroniony) – kanion Kamačnik (Vrbovsko, Gorski Kotar), zabytek architektury parkowej – ogród przy zamku Zrinsko-Frankopanskim (Severin na Kupi, Gorski Kotar), chroniony krajobraz Zeleni vir i Vražji prolaz (Skrad, Gorski kotar), Rezerwat przyrody Bijele i Samarske stijene (Mrkopalj, Gorski Kotar), źródło Čabranci (Čabar, Gorski Kotar), Niebieskie labirynty (Krmpace, Novi Vinodolski), punkty widokowe Kavranova i Orlova stijena (Brod Moravice, Gorski kotar).

Ciekawe budowle

Śródziemnomorskie miasteczka na wyspach (Krk, Cres, Osor, Rab); kasztele rodu Frankopanów (Krk, Omišalj, Rijeka, Grad Grobnik, Bakar, Hreljin, Kraljevica, Bribir, Drivenik, Novi Vinodolski i Stara Sušica) Krk, Bakar, Kraljevica, Crikvenica, Drivenik, Novi Vinodolski); wille z czasów Monarchii Austro-Węgierskiej (Lovran, Opatija, Mali Lošinj); architektura secesyjna i dziedzictwo przemysłowe (Rijeka), Zabytkowa biblioteka i zbiór Mažuranić-Bričić-Ružić, Willa Ružić (Rijeka), Hotel Kvarner Palace Crikvenica – połączenie późnej secesji i historycyzmu (Crikvenica), Szklana kapliczka (Krmpace, Novi Vinodolski), kościół św. Justyny z ekspozycją sztuki sakralnej i czterema wieżami romańskimi w historycznym centrum miasta. (Rab), Kasztel Zrinskih w Brodzie na Kupie – Stała ekspozycja łowiectwa, leśnictwa i rybołówstwa Muzeum Przyrodniczego Rijeka (Brod na Kupi, Gorski kotar), zamek Zrinski (Čabar, Gorski

kotar), skansen „Palčeva šiša” (Plešće, Gorski kotar), tartak napędzany wodą „Malinarić” i młyn „Žagar” (Zamost, Gorski kotar), zbiór autochtoniczny i skansen „Veseli” (Prezid, Gorski kotar), znalezisko garncarstwa Japodów i rzymski mur obronny – Liburnijski limes (Čabar, Gorski kotar), Znalezisko antyczne Mirine (Omišalj), dom „Delač” – 1644. (Brod Moravice – wioska Delači, Gorski kotar).

Gastronomia

Makaron domowy šurlice z krewetkami (wyspa Krk), jagnięcina z wyspy Cres, kvarnerskie krewetki, dzikie szparagi, Presnac, grašnjaki – słodczyce i wzmacniająca dania karnawałowe (Matulji), autochtoniczny szcpep wina belica z Kastavu (Kastav), ciasta z czereśniami i kasztanami (Lovran), polenta „kompirica” i ser grobnicki (Čavle i Jelenje), drogi sera (miasto Grobnik – Čavle), świetne wino musujące Stara bakarska vodica (Bakar), bakarski baškot (Bakar), deser serowy presnac (wyspa Krk), tort Krcka księżna (miasto Krk, wyspa Krk) tort z Rabu (wyspa Rab), specjal Rapska grota, „štufad” – gotowana baranina, suszony „štokalj” z jajami („fritaja”) (wyspa Rab), regionalne wina Vrbnička Žlahtina (wyspa Krk) i Trojiščina (wyspa Susak), tort Opatijska Kamelija (Opatija), tort Frankopan (Crikvenica), Szlak błękitnych ryb (Riwiera Crikvenica), wino žlahtina z Pavlomiru (Novi Vinodolski), bribirski „prisnac” (Vinodol), tort lošinjских kapitanów (wyspa Lošinj), Antyczna kuchnia Apoksiomena (wyspa Lošinj), ciasto z jagodami i innymi owocami leśnymi (Gorski kotar), goranski nadjev, gulasz z dziczyzny, szynka niedźwiedzia i jelenia, domowy chleb i ser (Gorski kotar).

Uzdrowiska: Opatija, Crikvenica, Selce, Veli Lošinj.

Trasy rowerowe: w Parku Przyrody Učka, Lovran, Matulji, Trasa rowerowa wokół Rijeki – Kastav, Klana, Viškovo, Rijeka, Jelenje, Čavle, Kostrena, Bakar (bike-rijeka.com), Crikvenica, Novi Vinodolski;

wyspy Krk, Cres, Lošinj, Rab, Goranska trasa rowerowa – trasy rowerowa: Delnice, Fužine, Čabar, Vrbovsko, Ravna Gora, Mrkopalj, Brod Moravice, Skrad, Lokve (Gorski kotar).

Szlaki piesze: Park Przyrody Učka, Lungomare (Riwiera Opatijska), Szlak Carmen Sylva (Opatija), szlaki przez Lozę i Lužinę (Kastav), Rijeka Trails: szlaki i szlaki trasy górskie Rijeke i wokół miasta – Rijeka, Kraljevica, Kastav, Klana, Viškovo, Jelenje, Čavle i Platak, Kostrena, Bakar (www.RijekaTrails.com), „Ścieżka Miłości” (Crikvenica), Szlaki górskie i spacerowe – Riwiera Crikvenica, Novi Vinodolski, Vinodol, szlak tematyczny po punktach widokowych Oczy Vinodolu (Vinodol – Novi Vinodolski); Szlaki w okolicy Dobrinja (Dobrinj, wyspa Krk), szlak tematyczny oliwy z oliwek, „Ścieżkami złotych kropel skarbu Krku” (miasto Krk, wyspa Krk), Szlak tematyczny – Lokna – szlakami lokv (miasto Krk, wyspa Krk), szlak edukacyjny Baška – Batomalj – Lipica (Baška, wyspa Krk); Szlak ekologiczny (Beli, wyspa Cres), Szlakami lošinjskich kapitanów (Čikat, wyspa Mali Lošinj), Szlak górski Osorščica (Nerezine, wyspa Lošinj), Szlak delfinów (Veli Lošinj wyspa Lošinj), Szlak witalności (Mali – Veli Lošinj, wyspa Lošinj), Szlaki Premužića, Geopark (cała wyspa z ponad 100 zaznaczonymi ciekawymi punktami geo, które turyści mogą zwiedzać latem darmowo z przewodnikiem, wyspa Rab), „Szlakami naszych przodków” (Malinska), Kupa: Riblje – Lesici (Vrbovsko), szlak edukacyjny kanionu Kamačnik – Vrbovsko (Vrbovsko, Gorski kotar); Szlak edukacyjny, energetyczny, duchowy i rekreacyjny „Trbuhovica” (Prezid, Gorski kotar), szlak turystyczno-edukacyjny „Sładami górników Trešća” (Tršće, Gorski kotar), szlak edukacyjny „Tropetarska stijena” – szlak oparty o wartości naturalne i różnorodność systemu florystycznego (Čabar, Gorski kotar), szlak edukacyjny „Szlak predatorów” (Tršće, Gorski kotar), Szlak botaniczny (Tršće, Gorski kotar), szlak edukacyjny Owoce Gór (Ravna Gora, Gorski kotar).

Obserwacje ptaków: w Parku Przyrody Učka, Lsopark Lisina, rezerwaty ornitologiczne Kruna i Podokladi (wyspa Cres), Plavnik – gniazda sępów (otok Krk).

Obserwacje delfinów: wody wokół wysp

Cres i Lošinj, Instytut Błękitny Świat (Veli Lošinj), Centrum rehabilitacji żółwi (Mali Lošinj).

Sporty ekstremalne: windsurfing (Baška, Preluk, Rijeka, Volosko, Punat); wakeboarding (Dunat, wyspa Krk), podwodny park piratów (Punat, wyspa Krk); spadochroniarstwo i paralotniarstwo (Učka, Čavle – Grobnik, Tribalj, Baška, Lubnice); sporty samochodowe i motorowe (Grobnik, Preluka), rock climbing Kamenjak i Vela Peša (Čavle), nurkowanie (Rijeka), kajakerstwo morskie (wyspa Rab), zip line Baška (wyspa Krk), żeglarstwo, nurkowanie, wspinaczka sportowa (Baška, wyspa Krk i wyspa Lošinj), lot widokowy (wyspa Lošinj), skok ze spadochronem (Lotnisko Lošinj), Island jeep adventure (wyspa Lošinj), Aquapark Čikat Aquapark (Mali Lošinj), Zip line Kačjak i Park rozrywki Crikvenica (Crikvenica, Dramalj), nurkowanie (Crikvenica, Selce, Novi Vinodolski), kanoe i rafting (Gorski kotar), rafting / kajak, kanoe safari i canyoning (Delnice – Brod na Kupi, Gorski kotar), Park rozrywki Tršće (Čabar, Gorski kotar), ośrodek narciarski „Rudnik” (Tršće, Gorski kotar), Park Rozrywki Kupjak (Kupjak, Gorski kotar), Regionalny sportowo-rekreacyjny i turystyczny ośrodek Platak – sporty zimowe (narty, oświetlone stoki, biegówki, snowboard, sanki) i sporty letnie (chodzenie po górach, widokowa przejażdżka koleją linową, boiska sportowe, place zabaw, disc golf i tubing) (Čavle).

Pamiętki: Tablica Zz Baškij (Bašćanska ploča), ozdoba Morčić (Rijeka), figurka Grobnicki dondola (Čavle), breloczek zapachowy „Zapachy Crikvenicy (breloczek zapachowy Crikvenica), pachnący woreczek lawendy Kvarner, oryginalne pamiętki lošinjskie (wyspa Lošinj), Pamiętki Apoksymena (wyspa Lošinj), Oryginalne pamiętki Gorskigo kotaru (Gorski kotar), jedyna w swoim rodzaju pamiętka z Kastavu, „Na kolanach Matki Boskiej”.

Wspólnota Turystyczna Kvarneru

N. Tesle 2, 51410 Opatija

Tel.: +385 (0)51 623 333;

+385 (0)51 272 988

E-mail: info@kvarner.hr

Strona internetowa: www.kvarner.hr

1. Riwiera Opatijska^{1a} i Park Przyrody Učka^{1b}

Centrum Informacji Turystycznej Opatija

M. Tita 128, 51410 Opatija


Tel.: +385 (0)51 271 310

E-mail: info@visitOpatija.com

Strona internetowa: www.visitOpatija.com

www.pp-ucka.hr

W miejscowości Opatija, które szlachetności dodają palmy i kamelie, turystyka rozwija się już od XIX w. Na szczególną uwagę na Riwierze Opatijskiej zasługuje promenada prowadząca wzdłuż morza, jej długość wynosi 12 km, łączy nadmorskie miasteczka i sąsiaduje z Parkiem Przyrody Učka, cennym pomnikiem przyrody.



P. Trinajstić

2. Sanktuarium Matki Boskiej z Trsatu i Rijeka²

Centrum Informacji Turystycznej Rijeka

Korzo 14, 51000 Rijeka

Tel.: +385 (0)51 335 882

E-mail: info@visitRijeka.hr

Strona internetowa: www.visitRijeka.hr

Miasto Rijeka, centrum żeglugi i karnawału, od wieków istnieje pod czujnym okiem twierdzy Trsat i najstarszego sanktuarium maryjnego w Chorwacji z klasztorem franciszkanów, kościołem i słynną Kaplicą Darów Wotywnych (Kapela Zavjetnih Darova).



I. Biočina



I. Biočina

3. Miasto Rab^{3a} i Rajska Plaža w miejscowości Lopar^{3b}

Wspólnota Turystyczna Miasta Rab centrum informacyjne

Trg Municipium Arba 8, 51280 Rab

Tel.: +385 (0)51 724 064, Fax +385 (0)51 725 057

E-mail: info@rab-visit.com

Strona internetowa: www.rab-visit.com

Miasto Rab z czterema romańskimi dzwonicami i trzema głównymi ulicami – Gornja, Srednja i Donja, otwiera drzwi do cennych średniowiecznych kościołów i pałaców mieszczkańskich. Wyspa Rab to również przepiękne piaszczyste plaże,



B. H. Markičević



R. Kosinović

wśród których wyróżnić można Rajską Plażę o długości 1 500 m, znajdującą się w miejscowości Lopar.

Wspólnota Turystyczna Gminy Lopar

Lopar 284, 51281 Lopar
Tel.: +385 (0)51 775 508
E-mail: lopar@lopar.com
Strona internetowa: www.lopar.com

4. Wysepka Košljun⁴

Wspólnota Turystyczna Gminy Punat

Pod topol 2, 51521 Punat
Tel.: +385 (0)51 854 860
E-mail: info@tzpunat.hr
Strona internetowa: www.tzpunat.hr

Potrzeba tylko 10 minut statkiem, aby z miejscowości Punat dostać się do tego rajy duchowego i rajy roślin. W zaciśku klasztoru franciszkanów znajdują się zbiory etnograficzne, numizmatyczne oraz sakralne. Košljun, park leśny, jest obowiązkowym punktem programu każdego, kto odwiedza wyspę Krk.

5. Lubenice⁵

Wspólnota Turystyczna Miasta Cres

Cons 10, 51557 Cres
Tel.: +385 (0)51 571 535
E-mail: info@visitcres.hr
Strona internetowa: www.tzg-cres.hr

Kamienne miasteczko Lubenice, wzniesione na klifie o wysokości 378 m n.p.m., jest atrakcyjnym punktem widokowym nie tylko dla zwiedzających, ale także dla rdzennych mieszkańców wyspy Cres – sępów białogłowych.

6. Muzeum Apoksiomena⁶

Wspólnota Turystyczna Miasta Mali Lošinj

Priko 42, 51550 Mali Lošinj
Tel.: +385 (0)51 231 884; +385 51 231 547
E-mail: losinj@visitlosinj.hr
Strona internetowa: www.visitlosinj.hr

To jedyne w swoim rodzaju muzeum zostało poświęcone rzeźbie Apoksiomena, którego historia zaczyna się już przy samym wejściu, w pokoju błękitnym na

parterze. Dziewięć scen, prezentowanych w każdym zego pomieszczeniu, oferuje niesamowite przeżycia, jakby odwiedzający poprzez smak, zapach, słuch i wzrok w sposób indywidualny doświadczał Apoksiomena i jak również wyspę witalności poprzez jedno z najpiękniejszych miejsc w basenie Morza Śródziemnego. Muzeum i wystawa Apoksiomena przedstawiają przestrzenną materializację scenariusza i ceremonii przejścia przez pokoje i korytarze, które ucieleśniają lokalizację zaprojektowaną przy pomocy wystawy i samej rzeźby.



► Szlak ten ma swój początek na północy, na malowniczo białych podvelebińskich skałach, gdzie rozpościera się niezwykle pejzaż wyspy Pag, z najbardziej rozwiniętą linią brzegową wśród chorwackich wysp. Wyspa Pag obfituje w przepiękne zatoki, plaże o dziewiczej przyrodzie oraz ośrodki nowoczesnej turystyki. Powszechnie znana jest regionalna koronka z wyspy Pag i ser z wyspy Pag, którego sekretnymi składnikami są wiatr „bora” i sól, które nadają mu specyficzny i charakterystyczny aromat. Wędrując Szlakami Władców Chorwackich, można natrafić na niesamowite rzeczy, które oferują tysiącletnie miasta,

jak np. Zadar, którego historia sięga 3 000 lat; w Ninie znajdziesz najmniejszą katedrę na świecie, a nowoczesne i pełne życia miejscowości turystyczne, jak np. Biograd, malownicze miejsca zaplecza dalmatyńskiego, regionu Ravni Kotari i wyspy przywitają szczególnym dalmatyńskim temperamentem. Każdy, kto pod koniec dnia rowerem lub na piechotę odwiedzi średniowieczną twierdzę Sv. Mihovil na wyspie Ugljan zostanie nagrodzony niebiańskim widokiem na ziemski Eden utkany z szeregu szmaragdowych wysp i złotych strun tonącego słońca, które zapamięta na zawsze.

Szlaki Władców Chorwackich

SZLAK PÓLNOCNODALMATYŃSKI. ZADAR.

Zadar

Zadar 1

A. Gospić





Przyroda

Park Narodowy Paklenica, Parki Przyrody Velebit, Telašćica i Jezioro Vransko; Rezerwat specjalne Lun, Velo i Kolansko Blato (wyspa Pag); obszar chronionego krajobrazu Kanion Rzeki Zrmanja, teren chroniony laguny w Ninie z osmioma siedliskami Natura 2000, naturalnym eko botanicznym ogrodem, płytkimi wybrzeżami, terenami podmokłymi, rezerwatem ornitologicznym z 200 gatunkami ptaków, plażami piaszczystymi, błotem leczniczym i solanką ekologiczną. Laguna w Ninie z plażami piaszczystymi i naturalnym ogrodem botanicznym oraz leczniczym błotem. Znaczący krajobraz – Północnozachodnia część Dugiego otoku (plaża Sakarun – zaliczona do klasyfikacji The most beautiful bays in the world, latarnia morska Veli Rat) Rezerwat- gaj oliwny botaniczny Saljsko polje, Jaskinia Strašna peć, Brbišćica- lokalizacja geomorfologiczna Kanion rzeczki rzeki Karišnica z Klasztorem franciszkańskim i leczniczym błotem.

Ciekawe budowle

Miasto - zabytek urbanistyki (Pag); pozostałości architektury szymskiej i największej świątyni rzymskiej nad Adriatykiem oraz ostaci rzymskiej architektury i najwięcej rzymskiego hrama na Jadranu te obiekty starożytności budownictwa przedromańskiego (Nin); rzymski układ urbanistyczny z ulicami cardo i decumanus, rzymskie forum, najpiękniejsze zabytki rzymskie w Chorwacji, mury miejskie, instalacje Organy Morskie i Pozdrowienie dla słońca, najstarszy dalmatyński kościół gotycki św. Zadzara; tradycyjne kamienne domy na wyspach (Ugljan i Pašman); rzymska tama, sól z solanki Nin. Pozostałości i mury megalitowe dawnej Asserii, Top Leonardo da Vinci wystawiony w Muzeum regionalnym Benkovac, Tradycyjne domy letniskowe z kamienia Bukovice i Ravnoih kotarów, mirila – jedy-

ne w swoim rodzaju kamienne znaki przy szlakach velebitskich. Novigrad – malownicze miasteczko z częściowo zachowanymi murami miejskimi, które w największej mierze zachowało pierwotny średniowieczny wygląd. Kompleks urbanistyczny Novigradu został ogłoszony zabytkiem kultury w 1972 roku. Od 2011 roku kulturalno-historyczny kompleks miasta Novigrad posiada cechy dobra kultury. Novigrad – twierdza Fortica, w której więziona była królowa austro-węgierska Maria, córka Ludwika Andegawena i narzeczona Zygmunta Luksemburskiego, z matką Elżbietą Kotromanić.

Gastronomia

„Posedarski pršut“, suszone mięso „Ninski šokol“, miśni ser oraz jagnięcina z Pagu, benkovački prisanac, świetne czerwone i białe wina z Ravnih Kotarów, wina białe Gegić i Paška Žutica, likier Maraschino, mule novigradske, oliwa z oliwek.

Trasy rowerowe: Paklenica, Velebit, Zadar-Zaton-Privlaka-Nin-Vir, wyspy Pag, Pašman, Ugljan, Iž, Ravni kotari i Bukovica, Jezioro Vransko, Pakoštane – Benkovac -Asseria, Via Magna – trasa średniowieczna.

Łowiectwo: południowy Velebit, wyspa Pag, Ravni Kotari.

Rybołówstwo: rzeki Zrmanja, Jezioro Vransko (Biograd na Moru), Dugi Otok – morskie wędkarstwo i morskie wędkarstwo sportowe.

Jazda konna: Polača, Zaton, Jezioro Vransko.

Sporty ekstremalne: kanoe, kajakerstwo, rafting (rzeki Zrmanja,

Wspólnota Turystyczna Żupanii Zadarskiej

Sv. Leopolda B. Mandića 1, 23000 Zadar
Tel.: +385 (0)23 315 316
E-mail: info@zadar.hr
Strona internetowa: www.zadar.hr

Krka); bungie jumping (Most Maslenički), off road Velebit, tematyczny szlak antyczny Bruška-Medviđa, windsurfing, kitesurfing i paralotniarstwo w Ninie. Dugi Otok (Sakarun) – windsurfing, paddleboarding, wspinaczka, wycieczki górskie, speleologia – Park Narodowy Paklenica/Park Przyrody Velebit.

Pamiętki: KORONKI Z PAGU (paška čipka), likier Maraschino w ręcznie oplecionej butelce (Zadar), barkarijoli, Sv. Donat, dmuchane szkło i biżuteria z warsztatu Muzeum Szkła Antycznego, Kwiat soli i czekolada z soli z Muzeum Soli (Nin).

Obserwacja ptaków: solanka i laguna (Pağ) i Park Przyrody Vransko jezero.

Turystyka filmowa – miejsca kręcenia filmów o Winnetou i teren wspomnień o Winnetouov ze stałą ekspozycją - Starigrad Paklenica.

I. Ćorić



Zadar 1


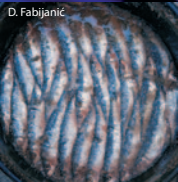
M. Romulić & D. Stojčić



B. Kačan

Zadar 1

D. Fabijanić



D. Fabijanić

Pag 6



B. Kačan



D. Peroš

Jezero Vransko 4

1. Kościół św. Donata w Zadarze¹

Centrum Informacji Turystycznej Zadar

Mihe Klaića 1, 23000 Zadar
Tel.: +385 (0)23 316 166
E-mail: info@zadar.travel
Strona internetowa: www.zadar.travel

Symbol Zadaru i najbardziej znana budowla monumentalna w Chorwacji, pochodząca z wczesnego średniowiecza, unikat na skalę europejską. Ze względu na wspaniałe warunki akustyczne wykorzystywana jest podczas imprez muzycznych.

2. Park Narodowy Paklenica²

Dr. F. Tuđmana 14 a
23244 Starigrad-Paklenica
Tel.: +385 (0)23 369 155, +385 (0)23 369-803202 (Zarząd + kemping) +385 (0)23 369 803 (repcja Parku Narodowego)
E-mail: np-paklenica@paklenica.hr
Strona internetowa: www.np-paklenica.hr

Położony między najwyższym szczytem Velebitu a morzem, oferuje gościom kąpiele w morzu i wycieczki górskie w ciągu jednego dnia. Wyróżniają go wyjątkowe kaniony Velika i Mala Paklenica oraz bogactwo flory i fauny, przyciągające miłośników przyrody, gór oraz naukowców.

3. Park Przyrody Telašćica³

Sali IV 2, 23281 Sali
Tel.: +385 (0)23 377 096
E-mail: telascica@pp-telascica.hr
Strona internetowa: www.pp-telascica.hr

Najbardziej rozczłonkowany archipelag w basenie Morza Śródziemnego. Kornaty łączą się z Parkiem Przyrody Telašćica, gdzie znajduje się nosząca tę samą nazwę port, będący najbezpieczniejszym, najpiękniejszym i największym naturalnym portem na Adriatyku, z klifami skalnymi o wysokości 160 m, opadającymi wprost do morza. Jezioro Mir to jedyne słone jezioro nad Adriatykiem.

4. Jezioro Vransko⁴

JU Park Przyrody Jezioro Vransko

Kralja Petra Svačića 2, 23210, Biograd na Moru
Tel.: +385 (0)23 383 181
+385 (0)23 386 452
E-mail: info@pp-vransko-jezero.hr
Strona internetowa: www.pp-vransko-jezero.hr

Jezioro Vransko można zwiedzić również pływając po nim i przy tym podziwiać zupełnie niedostępne z łądu lub trudno dostępne bagna. W wodach tego jeziora żyją ryby morskie i słodkowodne, co przyciąga wielu wędkarzy.

5. Kościół św. Krzyża w Ninie nazywany najmniejszą katedrą na świecie⁵

Centrum Informacji Turystycznej Nin

Trg braće Radića 3, 23232 Nin
Tel.: +385 (0)23 264 280
E-mail: info@nin.hr
Strona internetowa: www.nin.hr

Starochorwackie miasto królewskie Nin, oddalone około 15 km od Zadaru. Zamieszkałe od 3000 lat, jest jedną z najważniejszych ważną lokalizacją archeologiczną w Chorwacji. Zamieszkałe jest już od 3000 lat i zaliczane jest do najstarszych miast w basenie Morza Śródziemnego. Widoczne są tu Ppozostałości największej świątyni antycznej nad Adriatykiem, jeden srebrnik Judasza, mozaiki, kościół zwany najmniejszą katedrą na świecie, jedyny w swoim rodzaju romański kościół, w którym odbywały się koronacje, starochorwacka łódź Condura Croatica i inne, są świadectwem czasów antycznych,



kiedy miasto było siedzibą biskupa i pierwszą stolicą Chorwatów.

6. Solanki w Pagu⁶ i Ninie

Centrum Informacji Turystycznej Pag

Vela ulica b.b., 23250 Pag

Tel.: +385 (0)23 611 286

E-mail: tzg-paga1@zd.t-com.hr

Strona internetowa: www.tzgpaga.hr

Solanka Nin

Ilirska cesta 7, 23232 Nin

Tel.: +385 23 264 021

E-mail: info@solananin.hr

Strona internetowa: www.solananin.hr

Nazywana białym złotem sól była również strategicznym surowcem, bez którego nie można było sobie wyobrazić życia. Baseny soli w Pagu rozciągają się na 3,01 km² kwadratowych powierzchni i dziś pełni głównie funkcję zabytkową. Solanka rozciąga się na powierzchni 55 hektarów, znajduje się w płytkiej lagunie głębokiej Zatoki Nińskiej. Od dawna życie związane jest z morzem i dlatego sól jest częścią nas wszystkich. Sól z wyspy Pag i Ninu zawiera minerały, które poza wodą są podstawowymi składnikami naturalnego morza. W Solance Nin produkcja odbywa się w tradycyjny, ekologiczny sposób, jak w czasach rzymskich, gdzie wewnątrz pola można znaleźć pozostałości rzymskiej zapory.



Pag 6

S. Surac



Paklenica 2

I. Corić



Telašćica 3

D. Fabljanic



A. Gospić

Zrmanja



Zadar 1

I. Pervan



Zadar 1

I. Corić

Szlaki Władców Chorwackich

Šibenik

SZLAK PÓŁNOCNODALMATYŃSKI. ŠIBENIK.

► Szlaki Władców Chorwackich to wędrówka w czasie, która obejmuje historyczne stolice Chorwacji: Nin, Knin, Biograd i Šibenik, początki chorwackiej państwowości (VII-XII w.) oraz budzi duchy dawnych chorwackich władców - wojowników.

Poruszając się dalej na południe, klimat śródziemnomorski coraz bardziej wypełnia naszą duszę. Domowym specjałom gastronomicznym takim, jak znany drniški prsut, ser z „mišine”, dania z pieca, muszle z winem ze znanych primošteńskich winnic, którym delectowali się chorwaccy, jak również światowi przywódcy, nie mogą się oprzeć nawet osoby z bardzo wrażli-

wym smakiem. Ze Skradinu, niewielkiego miasta liczącego ponad 6000 lat popłyniemy rzeką Krką do jednego z najlepiej znanych chorwackich fenomenów przyrodniczych, Skradinskiego buku. Odkrywając zaplecze nagrodą będzie jeszcze jedna, dawna stolica chorwacka, miasto Knin, w którym można aktywnie wypocząć i tym samym wzmocnić duszę i ciało. W Šibeniku zachwyci Cię katedra św. Jakuba, której kamienna kopuła jest bardziej imponująca niż wielu budynków średniowiecznych, a jego wąskie uliczki w ciepłe letnie wieczory zapraszają do spędzenia tu czasu w atmosferze śródziemnomorskiej.



Kornati 4

Jeżeli na końcu podróży Szlakami władców chorwackich nie będzie zaskakującą wyspa gąbek Krapanj, która ma trzy przydomki: najmniejsza, najniższa i najgęściej zamieszkała wyspa w basenie Morza Śródziemnego, to żegluga po Parku Narodowym Kornati, znanym rajowi żeglarskim, w pełni wypełni duszę pozytywnymi emocjami obserwując wiele wysp, wysepek, grzbietów morskich, które nigdzie indziej nie są tak rozsypane, jak tutaj.



Przyroda

Chronione obszary przyrodnicze – ważny krajobraz: Kanion Čikoli, rzeka Guduća, Murter, Prokljansko jezero, Žutsko-sitski – archipelag wysp, Rzeka Krka – górny ciek, Kanał sv. Ante i zatoka šibenicka, Gvozdenovo – Kamenar, Rzeka Krčić, Parki Narodowe Krka i Kornaty, Parki Przyrody Jezioro Vransko i Velebit, Góra Dinara – szczyt Hrvatski Sinjal 1831 m, Archipelag Wysp – 285 wysp, wysepek i grzbietów morskich, zabytki przyrody: Stara straża – geologiczny zabytek przyrody, Źródło Cetiny – hydrologiczny zabytek przyrody, Zatoka Morinjska i zatoka Makirina – lecznicze błoto.

Ciekawe budowle

Šibenik miasto twierdz – sv. Mihovil, sv. Ivan, sv. Nikola, Šubićevac, Katedra św. Jakuba (UNESCO), Średniowieczny ogród śródziemnomorski, Starochorwacki kościół sv. Spasa, Grób rodziny Meštrović, Kościół Najświętszego Wyzwawcy, Twierdza w Kninie, Prvić – Šepurina – najlepiej zachowana miejscowość na wyspie, „Jurlinovi dvori“, Elektrownia wodna Krka z 1895 roku, Młyny wodne na Krce, Primošten – autentyczna kamienna architektura, Bunje – zaplecze Vodice, kompleksy zabytkowe – Betina i Popovići, Biskupija.

Gastronomia

Owoce morza – šibenickie mule duszone, rizotto z owocami morza, pieczona ryba, brodet rybny, Drniški prszut, Pakovački ser, rizotto skradińskie, czarne rizotto, jagnięcina borajska i kornatska, tort skradiński, rożata, faworki, pączki, travarica šibenicka, loza, prošek,

vino z Primoštenu „Babić“, plavina, białe wina maraština i debit.

Trasy rowerowe: Šibenik, Park Narodowy Krka, Knin, Park Narodowy Kornaty, Drniš, Grebaštica – Primošten – Rogoznica, Vodice – Murter – Pirovac.

Łowiectwo: Knin, Drniš, Šibenik, Vodice, Skradin.

Rybołówstwo: Łowienie dużych ryb – Vodice, Jezera, morskie wędkarstwo sportowe.

Sporty ekstremalne: safari Guduća - Prokljan, bungee jumping – Šibenik, Vodice - surfing, kayaking, trekking; kanał sv. Ante, chodzenie po górach – Dinara, kolarstwo górskie.

Jazda konna: Pegasus - Jadrtovac, farma Happy Horse - Dubrava, farma Kukurin - Jezera.

Pamiętki: Czapka z Šibeniku, Šibenska puca, biżuteria z czerwonych koralii na wyspie Zlarin, Gąbka krapanjska, Bukara, Šibenski bagatin, „Tkanica“.

Wspólnota Turystyczna Żupanii

Šibensko-knińskie

Fra Nikole Ružiča b.b.

22000 Šibenik

Tel.: +385 (0)22 212 346

E-mail: info@sibenikregion.com

Strona internetowa: www.sibenikregion.com




Visovac

I. Pervan



Šibenik 3

V. Miljković



D. Fabijanić



M. Romulić & D. Stojčić



Šibenik 3

I. Čorić

Šibenik 3

B. Prezelj

1. Twierdza w Kninie na wzgórzu Spas ¹

Wspólnota Turystyczna Miasta Knin

Tuđmanova 24, 22300 Knin

Tel.: +385 (0)22 664 822

E-mail: info@tz-knin.hr

Strona internetowa: www.tz-knin.hr

Fortyfikacja, która powstała na terenie starochorwackiego grodu z IX w., zbudowana w południowej części wzgórza Spas, wznoszącego się nad miejscowością Knin i jej okolicą. Z twierdzy rozpościera się zachwycający widok na wszystkie strony świata.



2. Park Narodowy Krka ²

Trg Ivana Pavla II., br. 5, 22000 Šibenik

Tel.: +385 (0)22 201 777

E-mail: info@npk.hr

Strona internetowa: www.np-krka.hr

Fenomen przyrodniczy i krasowy, siedem wapiennych wodospadów o łącznej różnicy poziomów 242 m, największa bariera wapienna w Europie – słynny Skradinski Buk. W Parku znajduje się wysepka Visovac z kościołem i klasztorem franciszkanów.



3. Katedra św. Jakuba w Šibeniku ³

Wspólnota Turystyczna Miasta Šibenik

Fausta Vrančića 18

22000 Šibenik

Tel.: +385 (0)22 212 075

E-mail: tz-sibenik@si.t-com.hr

Strona internetowa: www.sibenik-tourism.hr

Wyjątkowy zabytek europejskiej architektury sakralnej, wpisany na Listę Światowego Dziedzictwa Kulturowego i Przyrodniczego UNESCO. Ozdabiają ją 72 wyrzeźbione w kamieniu głowy. Jest wybitnym dziełem sztuki architektonicznej i rzeźbiarskiej XV i XVI wieku na terenie Chorwacji.



4. Park Narodowy Kornati⁴

Butina 2, 22243 Murter
Tel.: +385 (0) 22 435 740
E-mail: kornati@np-kornati.hr,
Strona internetowa: www.np-kornati.hr

Archipelag Kornati składa się z około 150 niezamieszkałych wysp, wysepek i grzbietów morskich o powierzchni zaledwie siedemdziesięciu kilometrów kwadratowych. Ze względu na niebezpieczeństwo żeglugi w tym labiryncie kamieni i morza, Kornati zdobiją również liczne zabytkowe latarnie morskie, dziś cel „robinsonowskich” turystów, jak Blitvenica i Sestrice. Sam Park Narodowy Kornati to 89 wysp, wysepek i grzbietów morskich.



Kornati 4

I. Biočina

5. Krapanj – Brodarica⁵

Krapanjskih spužvara 52
22 207 Krapanj – Brodarica
Tel.: +385 (0)22 350 612
E-mail: tz.brodarica@gmail.com
Strona internetowa: www.tz-brodarica.hr

Krapanj to najmniejsza, najniższa i najęśniej zamieszkała wyspa w Basenie Morza Śródziemnego o powierzchni 0,36 km² i o średniej wysokości 1,5 m. Znana jest z tradycyjnego połowu i przetwarzania gąbek. Oddalona jest około 300 m od lądu, gdzie znajduje się miejscowość Brodarica.



Krapanj 5

I. Pervan

6. Skradin⁶

Trg Male Gospe 3, 22 222 Skradin
Tel.: +385 (0)22 771 306; +385 (0)22 771 329
E-mail: direktor@skradin.hr
Strona internetowa: www.skradin.hr

Znajdujący się około piętnaście kilometrów od Šibeniku, Skradin, romantyczne miasteczko śródziemnomorskie z wąskimi uliczkami z płyt, przejściami, bramami i schodkami, znajduje się na samym wejściu do Parku Narodowego Krka. Jego historia ma już dwa tysiące lat i dlatego w jego bezpośrednim pobliżu znajdują się znaleziska archeologiczne. Całe centrum miasta Skradin to zabytek pod ochroną.



Krapanj 5

S. Gobbo



Skradin 6

I. Biočina

Szlaki Dawnych Kultur

SZLAK ŚRODKOWODALMATYŃSKI

Bol

► Podążając za zapachem cyprysów i rozmarynu udacie się Państwo szlakiem starożytnych Rzymian do antycznej miejscowości Tragurion, gdzie każdy wspaniały kamień, każdy portal, kościółek, pałac i balkon może pobudzić fantazję i opowiedzieć jakąś legendę, jakąś historię o miłości lub nadziei. Możecie Państwo tutaj zrozumieć, dlaczego cesarze rzymscy wybrali właśnie dumną Salonę na stolicę swojej prowincji oraz dlaczego jeden z nich, cesarz Dioklecjan, wybrał przepiękny Split na miejsce budowy swojego pałacu. Można

tu poczuć ducha rycerzy z miejscowości Sinj (Turniej Rycerski Sinjska Alka), przekorę i tęsknotę dalmatyńskiej pieśni z miejscowości Omiš oraz wypocząć na wspaniałych plażach Riwieri Makarskiej pod wysokimi skałami Biokova. Można również popłynąć błękitnymi szlakami dawnych żeglarzy greckich do słonecznych wysp, obfitujących w cuda, krystaliczne, błękitne morze, biały kamień, lawendę i winorośl, która rosła jedynie dzięki wykradaniu ziemi kamieniom, a bogate ciepło południa przemieniało jej owoce w wino.



Przyroda

Park Przyrody Biokovo, obszary chronionego krajobrazu Vidova Gora i Zlatni Rat na wyspie Brač, kanion rzeki Cetina (Omiš), Donja Brela, Wyspy Piekielne „Pakleni Otoci” (wyspa Hvar), Jeziora w Imotskim i Prološko Blato (Imotski); pomniki przyrody Błękitna Jaskinia (Modra Špilja), wyspy Jabuka i Brusnik; rezerваты - źródło i góry, ciek rzeki Jadro i rzeki Vrlika, błota Pantan (Trogir), park leśny Marjan (Split), jaskinia Vranjača (Dugopolje – Split), Palagruža – archipelag Palagruža jest najbardziej oddalonym od lądu archipelagiem ze wszystkich wysp chorwackich.

Ciekawe budowle

Suhozidi (murki budowane bez zaprawy) i tradycyjna, gęsta zabudowa na wyspach oraz w nadmorskich miasteczkach (Makarska, Omiš, Sinj, Imotski, wyspy Brač, Hvar, Vis, Šolta), bunje – polne domki z suchego muru; rzymska architektura pałacowa - Pałac Dioklecjana (Split); najlepiej zachowane romańsko-gotyckie miasto w Europie Środkowej, mury miejskie z zamkiem i wieżą, wąskie kamienne uliczki (Trogir), Klasztor franciszkański „Św. Marii” Zaostrog.

Gastronomia

Dalmatinske kroštule (faworki), „dalmatinska paštica”, kielbaski luganige, wołowina w kapuście arambaši (Sinj); wiśka i komiska pogača, pierniki z Hvaru, danie z jagnięciny „vitalac”, tort z Braču Hrapočuša, Vugava (wyspa Vis), bogdanuša i Plančić (wyspa Hvar), wina Zlatan otok i Tomić (wyspa Hvar), Hvarska gregada, Tort Makarana (Makarska), Baškovošdki rožki i faworki, biokovska pieczeń, ser baščanski, słone sardele i poljički soparnik (Omiš), wino Dobričić (Šolta), żaby duszone albo panierowane żabie udka, wina Krolo (Strmendolac, Čaporice, Trilj), wino Grabovac (Proložac), wino z mlekiem „bikla” na zapleczu

Biokovo (Vrgorac), komiška pogača, hib, komiški cviti, rogačica, tort imotski i rafioli, faworki dalmatyńskie, wino kaštelanski crljenac- zinfandel, wina Opačak-Gornji Tučepi.

Uzdrowiska: Makarska.

Trasy rowerowe: Park Przyrody Biokovo - Makarska riwiera, Dalmatinska zagora, wyspy Brač, Hvar, Šolta, Vis, Splitska riwiera.

Drogi winne: Biokovo, Kaštela; wyspy Brač, Hvar, Vis, Biševo.

Łowiectwo: państwowe tereny łowieckie „Biokovo”, „Mosor”, „Pelegrin”, „Kopršnica-Tijarica”.

Rybołówstwo: rzeki Cetina i Vrlika, rzeka Grab (Vrlika, Sinj, Trilj, Omiš), jezioro Peručko Jezero (Sinj), big game fishing (Hvar i Vis).

Jazda konna: Trilj, Sinj, Donje Ogorje. Sporty ekstremalne: rafting (rzeka Cetina); paralotniarstwo (Bol, Vis, Komiža, Hrvace-Sinj, góry Mosor i Biokovo); windsurfing (Bol); wspinaczka (Sutivan, Komiža, Hvar, Omiš, Marjan-Split, Biokovo), Kanoë safari (Hrvace-Sinj), Kayaking i Sailing (Hvar, Vis), zipline, canyoning, trekking, wind surfing (Omiš), ATV Quad Adventure Hrvace - Sinj, rafting, kanoë safari Čikotina łódź (Nova sela-Trilj).

Pamiątki: jest wielu producentów pamiątek dalmatyńskich, niektórzy ręcznie wykonują przedmioty z kamienia, drewna, szkła i metalu, produkują nalewki dalmatyńskie, likiery, suszone owoce i ciasta, olejki eteryczne i kosmetyki, LAWENDA (wyspa Hvar), koronka z agawy (wyspa Hvar), gajete Falkuše z miedzi, Łódź - kalanko z blachy.

Wspólnota Turystyczna

Zupanii Splitsko-dalmatyńskiej

Prilaz braće Kaliterna 10/L, 21000 Split
Tel.: +385 (0)21 490 032, 490 033, 490 036
E-mail: info@dalmatia.hr
Strona internetowa: www.dalmatia.hr

Split 2a



1. Trogir¹ – romańskie centrum miasta

Wspólnota Turystyczna Miasta Trogir
 Trg Pape Ivana Pavla II. br. 1, 21220 Trogir
 Tel.: +385 (0)21 885 628
 E-mail: tzg-trogira@st.htnet.hr
 Strona internetowa: www.tztrogir.hr

Centrum miasta otoczone murami z dobrze zachowanym zamkiem i wieżą oraz licznymi budynkami i pałacami romańskimi, gotyckimi, renesansowymi i barokowymi, wpisane na Listę Światowego Dziedzictwa Kulturowego i Przyrodniczego UNESCO.



Trogir ¹


D. Fabijanić

2. Pałac Dioklecjana w Splicie^{2a} i starożytna Salona w Solinie^{2b}

Wspólnota Turystyczna Miasta Split
 Hrvatskog narodnog preporoda 7, 21000 Split
 Tel.: +385 (0)21 348 600
 E-mail: info@visitsplit.com
 Strona internetowa: www.visitsplit.com

Wspólnota Turystyczna Miasta Solin
 Kralja Zvonimira 69, 21210 Solin
 Tel.: +385 (0)21 210 048
 E-mail: tz@solin-info.com
 Strona internetowa: www.solin-info.com

W czasach rzymskich powstały na tym terenie pierwsze ośrodki urbanistyczne. Potwierdza to choćby Pałac Dioklecjana, cesarza rzymskiego, wpisany na Listę Światowego Dziedzictwa Kulturowego i Przyrodniczego UNESCO oraz miasto Salona, stolica rzymskiej prowincji Dalmacji.



Split ^{2a}

I. Čorić

3. Kanion rzeki Cetiny³

Wspólnota Turystyczna Miasta Omiš
 Trg kneza Miroslava b.b., 21310 Omiš
 Tel.: +385 (0)21 861 350
 E-mail: info@visitomis.hr
 Strona internetowa: www.visitomis.hr

U podnóża najwyższej chorwackiej góry Dinara na długości 105 km płynie rzeka Cetina, łącząc miejscowości Vrlika, Sinj, Trilj i Omiš. Bogactwo wód Cetiny najbardziej zachwyca miłośników raftingu i canoeingu.



Cetina ³

D. Peroš

4. Starogradsko polje^{4a} i miasta Stari Grad^{4a} i Hvar^{4b}

Chroniony krajobraz Starogradsko Polje wpisany został na listę światowego dziedzictwa UNESCO i jest najlepiej zachowanym greckim podziałem gruntów w basenie Morza Śródziemnego mającym prawie 2400 lat.

Wspólnota Turystyczna Miasta Stari Grad
Obala Franje Tuđmana 1, 21460 Stari Grad
tel.: +385 (0)21 765 763; tel.: +385 (0)21 766-231
E-mail: tzg-stari-grad@st.t-com.hr
Strony internetowe: www.stari-grad-faros.hr
www.starogradsko-polje.net

Dawniej ważny port morski i handlowy. Miasto Hvar jest dziś jednym z ulubionych kierunków turystycznych w Chorwacji.

Wspólnota Turystyczna Miasta Hvar
Trg sv. Stjepana 42, 21450 Hvar
Tel.: +385 (0)21 741 059
E-mail: tzg-hvar@st.t-com.hr, info@tzhvar.hr
Strony internetowe: www.tzhvar.hr
www.starogradsko-polje.net

5. Park Przyrody Biokovo⁵

Marineta, Mala obala 16, 21300 Makarska
Tel.: +385 (0)21 616 924
E-mail: info@pp-biokovo.hr
Strona internetowa: www.pp-biokovo.hr

Biokovo jest najwyższym pasmem górskim wzdłuż chorwackiego wybrzeża, które charakteryzują niezwykle kontrasty przyrody, bogactwo flory i fauny z wieloma gatunkami endemicznymi, rzadko spotykanymi ptakami drapieżnymi oraz zjawiskami geomorfologicznymi, wzbogaconymi widokami morza.



6. Sanktuarium NMP w Sinju⁶

Wspólnota Turystyczna Miasta Sinj
Put Petrovca 12, 21230 Sinj
Tel.: +385(0)21 826 352
E-mail: info@visitsinj.com
Strony internetowe: www.visitsinj.com
www.gospa-sinjska.hr

Największe sanktuarium maryjne w Dalmacji z ukoronowanym złotą koroną cudownym obrazem Matki Boskiej Sinjskiej, który w 1687 r. przywieźli franciszkanie z miejscowości Rama w Bośni, uciekając przed Turkami. Już od ponad trzech wieków przybywają tutaj wierni 15 sierpnia – w dniu Wniebowzięcia NMP.



Szlaki Starych Kapitanów

SZLAK POŁUDNIOWODALMATYŃSKI

Dubrovnik 5

► Szlaki Starych Kapitanów wyznaczają tereny wydarzeń historycznych i walk o wolność, tereny, gdzie od dawien dawna był rozwinięty handel i żegluga, tam gdzie od zawsze życie toczyło się w harmonii z morzem i rzeką. Z dawnym kunsztem żeglarskim można zapoznać się na półwyspie żeglarzy – Pelješac, gdzie w kolebce kapitanów morskich, w miejscowości Orebić, znajduje się Muzeum Morskie oraz w mieście Korčula, rodzinnej miejscowości żeglarza i podróżnika Marco Polo a także w zabytkowym Dubrowniku, który przez stulecia istniał jako niezależna Rzeczpospolita Dubrownicka. Kontynuację tradycji

można odnaleźć we współczesnych portach morskich i rzecznych - Ploče i Metković. Na tym terenie przyroda stworzyła cudowny krajobraz delty rzeki Neretvy, gdzie stykają się rzeka i morze, nizina i kras oraz jezioro i bagna, niezapomniane piękno Parku Narodowego Mljet z jego jeziorami, renesansowe wyspy Archipelagu Elafity – Koločep, Lopud, Šipan oraz ukształtowała różnorodny i urzekający krajobraz terenów Konavle. Wystarczy spojrzeć w stronę otwartego morza, gdzie w przeszłości odbywały się liczne bitwy morskie, gdzie broniono i chroniono wolność i dokąd statki handlowe pływały na pełnych żaglach.



Przyroda

Park Narodowy Mljet, Park Przyrody Archipelag Lastovo; zabytek architektury parkowej Arboretum Trsteno; rezerwat przy ujściu rzeki Neretvz (rezerwat ichtiologiczno-ornitologiczny), Zatoka Malostońska (rezerwat morski), Lokrum – wysepka (rezerwat roślinności leśnej); geomorfologiczny pomnik przyrody Jaskinia Vela Spilja (Vela Luka); obszary chronionego krajobrazu Kočje (wieś Žrnovo na Korčuli), Saplunara (wyspa Mljet), Jaskinia Odyseusza (Mljet), Jaskinie Morvica i Ostaševica (Mljet), Konavoski Dvori (Konavle); parki leśne - Drzew Cyprysowych „Pod Gospu” (Orebić), Ošnjak (Vela Luka).

Ciekawe budowle

Gotyckie i gotycko-renesansowe rezydencje (od Półwyspu Pelješac do Konavle), klasztor franciszkanów (Orebić); Knežev Dvor (Luka Šipanska); Dubrownickie mury miejskie z twierdzami Minčeta, Lovrijenac, Revelin, Bokar i Sv. Ivan, Knežev dvor, klasztor franciszkański, klasztor dominikański i pałac Sponza, kościół św. Błażeja, katedra Wniebowzięcia Najświętszej Marii Panny (Dubrownik) Wieża Minčeta, Twierdza Lovrijenac, twierdza Ravelin, twierdza Bokar, twierdza Sv. Ivan, Knežev dvor, klasztor franciszkański (Dubrownik), klasztor dominikański (Dubrownik) i Pałac Sponza (Dubrownik); klasztor franciszkanów (Rožat); Mauzoleum rodziny Račić (Cavtat); tradycyjna architektura kamienna (wioski na terenie Konavle) i Sokol grad (wieża w Konavlach), Mury obronne w Stonie (Ston), Solanka Ston, kościół preromański „Rotonda” Pomorze Dubrownickie, stečki na Pomorzu Dubrownickim, Klasztor Benedyktyński (Mljet), pozostałości pałacu rzymskiego i pozostałości bazyliki starochrześcijańskiej (Polače, Mljet).

Gastronomia

Owoce morza i ryby, jagnięcina i cielęcina albo ośmiornica „pod pekom”, „brodet” z węgorka lub żab (dolina rzeki Neretva), stońskie ostrygi i mule, ostrygi i mule z Pomorza Dubrownickiego, **Ciasta:** kontonjata, mantala i arancini (Konavle), padišpanj, mantala, prikle (Pomorze Dubrownickie), **wina:** Dingač i Postup (Półwysep Pelješac), Pošip i Grk (Korčula), Dubrovačka Malvasija (Konavle).

Uzdrowiska: Vela Luka.

Trasy rowerowe: Konavle; wyspy Korčula (Błato) i Mljet (PN Mljet), półwysep Pelješac, tematyczna trasa rowerowa – Stečki Pomorza Dubrownickiego (Slano – Bistrina).

Szlaki piesze: Szlaki w rejonie Konavle, Szlaki w miejscowości Orebić, Szlaki na wyspach Korčula, Mljet, Lastovo i Lopud, Szlak Napoleona (1 etap Pelješca).

Drogi winne: Pelješac Imperium Wina (Pelješac), wyspa Korčula.

Jazda konna: Konavle.

Wspinaczka: Konavle, wyspy Korčula, Mljet i Lastovo.

Sporty ekstremalne: Parki linowe w Konavlach.

Pamiętki: HAFT JEDWABNY Z KONAVLI (konavoski svileni vez), żaglówka „Dubrovačka Karaka” (Dubrownik), Tkana lawenda – Pomorze Dubrownickie.

Wspólnota Turystyczna Żupanii Dubrownicko-neretwańskiej

Šipčine 2, 20 000 Dubrownik

Tel.: +385 (0)20 324 999

E-mail: info@visitdubrovnik.hr

Strona internetowa: www.visitdubrovnik.hr

Dubrovnik 5



Korčula

I. Biočina



D. Pavlinović

Pelješac



D. Fabijanić

D. Fabijanić



I. Biočina



Neretva

B. Kažan

1. Znaleźisko archeologiczne Narona¹

Muzeum Archeologiczne Narona

20352 Vid, Tel.: +385 (0)20 691 596

E-mail: info@a-m-narona.hr

Strona internetowa: www.a-m-narona.hr

Antyczne miasto Narona we wsi Vid koło miejscowości Metković – Kościółek św. Vida, starochrześcijański Kościół Bare, struktura starochrześcijańskich bazylik, miejskie mury obronne i forum ze świątynią Augusteum są najcenniejszymi śladami dziedzictwa kulturowego na tym terenie.

2. Mury obronne w miejscowości Ston²

Wspólnota Turystyczna Gminy Ston

Peļeški put 1, 20230 Ston

Tel.: +385 (0)20 754 452

E-mail: tzston@du.t-com.hr

Strona internetowa: www.ston.hr

Kompleks fortyfikacji z XIV w., wyjątkowy pod względem długości (5,5 km), oraz rozwiązań obronnych i urbanistycznych. Mury zaczynają się i kończą twierdzami Koruna w miejscowości Mali Ston i Veliki Kaštio w miejscowości Ston, a najbardziej monumentalną jest twierdza Bartolomeo nad miejscowością Ston.

3. Korčula³ – miasto Marco Polo

Wspólnota Turystyczna Miasta Korčula

Obala dr. Franje Tuđmana 4, 20260 Korčula

Tel.: +385 (0)20 715 701

E-mail: tzg-korcule@du.t-com.hr

Strona internetowa: www.visitkorcula.net

Miasto Korčula, historyczne centrum wyspy o tej samej nazwie, jest jednym z najlepiej zachowanych miast średniowiecznych w basenie Morza Śródziemnego. Miejsce pochodzenia żeglarsza i podróżnika Marco Polo charakteryzuje bogata zabytkowa spuścizna i dziedzictwo kulturowe.




4. Park Narodowy Mljet⁴

Pristanište 2, 20226 Govedari
Tel.: +385 (0)20 744 041
E-mail: np-mljet@np-mljet.hr
Strona internetowa: www.np-mljet.hr

Wspólnota Turystyczna Gminy Mljet

Zabrđe 2, 20225 Babino Polje
Tel.: +385 (0) 20 746 025/ +385 (0) 20 744 186
E-mail: tz.mljet@du.t-com.hr
Strona internetowa: www.mljet.hr

Park Narodowy Mljet znajduje się w zachodniej części wyspy o tej samej nazwie, będącej jednocześnie najbardziej zalążoną wyspą na Adriatyku. Charakteryzuje się głębokimi zatokami – Veliko i Malo Jezero, bujną i różnorodną roślinnością śródziemnomorską oraz bogatym dziedzictwem kulturowym, czego przykładem może być klasztor benedyktynów z XII w. położony na wysepce, na jeziorze Veliko Jezero.



5. Dubrownik⁵ – zabytkowe centrum miasta

Wspólnota Turystyczna Miasta Dubrownik

Brsalje 5, 20000 Dubrownik
Tel.: +385 (0)20 312 011
E-mail: info@tzdubrovnik.hr
Strona internetowa: www.tzdubrovnik.hr


Miasto o wyjątkowej historii politycznej i kulturowej oraz światowej sławy zabytek dziedzictwa kulturowego – Lista Światowego Dziedzictwa Kulturowego i Przyrodniczego UNESCO. Jedno z najbardziej atrakcyjnych i znanych miast basenu Morza Śródziemnego, które oprócz wyjątkowego piękna natury i zachowanego dziedzictwa, może pochwalić się wyjątkowo bogatą ofertą turystyczną.

6. Cavtat⁶ – zabytkowe centrum miasta

Wspólnota Turystyczna Gminy Konavle

Zidine 6, 20210 Cavtat, Tel.: +385 (0)20 479 025
E-mail: tzcavtat-konavle@du.t-com.hr
Strona internetowa: www.visit.cavtat-konavle.com

Średniowieczne miasteczko Cavtat jest również turystycznym i kulturalnym centrum regionu Konavle. Cennymi zabytkami są: Mauzoleum rodziny Račić, dom rodziny malarza Vlaho Bukovca, Knežev Dvor ze zbiorem Baltazara Bogišića. Niedzielne Występy Folklorystyczne w Čilipach, kompleks młynów i filarów na rzece Ljuta oraz twierdza Sokol grad to tylko niektóre z atrakcji wiejskiej części Konavli.



Szlaki Źródeł Przyrody

SZLAK REGIONU LIKA

► Z miejscowości Karlovac można udać się na spotkanie źródeł przyrody. Nizinne krajobrazy szybko zmieniają się w zalesione wzniesienia i góry, przeplatane obfitymi źródłami najczystszych wód w Europie, które gaszą pragnienie również w krajach za oceanem. Trzeba powoli przechodzić krętym mostem przez Koranę w miejscowości Slunj, ponieważ pod nim wśród wodospadów znajduje się jedyna w swoim rodzaju osada młynów Rastoke. Mnóstwo rozpryskujących się wodospadów zapowiada Szlaki Źródeł Przyrody, któ-

re pozwolą się odkryć w całej okazałości na Jeziorach Plitwickich. Piękno i świeżość doznań światowego dziedzictwa przyrodniczego oraz tradycyjna kuchnia to powody, dla których warto odpocząć tu podczas podróży. Okolice miasta Josipdol to obszar gęstych lasów z bogatymi terenami łowieckimi. Zimą miłośnicy jazdy na nartach mogą się wybrać do miejscowości Ogulin i dalej w kierunku góry Bjelolasica, a początkujący narciarze do miejscowości Brinje. Dla tych, którzy wolą bezpośredni kontakt z cichą i uspokajającą przyrodą, dobrym wy-



borem będzie miejscowość Otočac i bogata w pstrągi dolina rzeki Gacka. Na drodze w kierunku Gospiću można odwiedzić Muzeum Nikoli Tesli w jego rodzinnej miejscowości Smiljan w odległości zaledwie 45 minut jazdy od miejscowości Gospić znajdujące się miasto Karlobag, gdzie można pływać chłodną wodą źródlaną.



**Wspólnota Turystyczna
Zupanii Karlovačkej**

Ambroza Vraniczyana 6, 47000 Karlovac
Tel.: +385 (0)47 615 320
E-mail: info@tzkz.hr
Strona internetowa: www.tzkz.hr

**Wspólnota Turystyczna
Zupanii Licko-senjskiej**

Budačka 12, 53000 Gospić
Tel.: +385 (0)53 574 687
E-mail: info@visit-lika.com
Strona internetowa: www.visit-lika.com



D. Rostuhar



I. Čović



Senj

R. Ibršević



Velebit 4b

I. Čović



Velebit 4a

A. Gospić



Karlovac 6

R. Ibršević

Przyroda

Parki narodowe Jeziora Plitwickie i Północny Velebit, Park przyrody Velebit, rezerwy ścisłe - Rožanski i Hajdučki Kukovi; parki leśne - Jasikovac i Wzgórza Vujnović (Gospić); zatoka Zavratica u podnóża Velebitu, Lunjskie gaje oliwne - Lun na Pagu, ważne obszary krajobrazowe Slunjčica; geomorfologiczny pomnik przyrody Cerovačke Pećine (Gračac), Park Jaskiń Grabovača, Baračeva jaskinia w Rakovicy, Đulin ponor - kompleks jaskiń w centrum miasta.

Ciekawe budowle

Jedyna zachowana na terytorium Liki wieża turecka z XV w. (Perušić), twierdza Nehaj w Senju, wodociąg antyczny w Novalji, kręty most na rzece Korana (Slunj), dawne kamienne mosty (na rzece Dobra - Novigrad, Kosinji), kamienny most dwupoziomowy (Tounj), elektrownia wodna w Ozlju „Munjara” zbudowana w 1895 roku, umocnione miasto Ribnik - jedyny zachowany chorwacki „wasserburg”, umocnione miasto Ozalj zbudowane na skale nad rzeką Kupą, Kasztel Frankopański w Ogulinie.

Gastronomia

Miękki ser škripavac i inne sery lokalne wyprodukowane w mini zakładach serowarskich na Drodze sera Żupanii Karłowackiej, ziemniaki i jagnięcina z Liki, produkty z owoców leśnych i starych odmian jabłek i gruszek, rośliny i zioła lecznicze, grzyby, rakija ze śliwek i gruszek, chleb z pieca, kapusta kiszona z Ogulinu (ze znakiem pochodzenia UE od 2015 roku), fasola, kwaśne mleko, cicvara - danie na bazie mąki kukurydzianej, mleka, masła i kwaśnej śmietany, specjały z dziczyzny, specjały z ryb rzecznych (sandacz, pstrąg), strudel (najdłuższy strudel upieczony w miejscowości Jaškovno, niewielkiej miejscowości niedaleko miasta Ozalj i wpisany do Księgi Rekordów Guinnessa.

Trasy rowerowe: trasy znajdują się nad

brzegiem rzeki Mrežnicy (Duga Resa), nad rzeką Dobra i Kupa w kierunku miasta Ozalj. Z licznych tras na terenie Żupanii Karłowackiej szczególnie atrakcyjna jest trasa wokół jeziora Sabljaci, a trasy na terenie miasta Slunj łączą się z trasami na terenie gminy Rakovica, gdzie łączą się z trasami na terenie Parku Narodowego Jeziora Plitwickie, przebiegają przez dolinę rzeki Gacki i przez wieś pod Velebitem. Wyjątkowo atrakcyjne są również trasy na terenie Parku Przyrody Velebit, trasy na terenie miasta Gospić.

Szlaki piesze: „Szlaki piesze do nordic walkingu w okolicy Dugiej Resy i nad rzeką Mrežnicą oraz na terenie osady z młynami Rastoke w Slunju i Rakovicy, gdzie można po drodze zobaczyć miasto Drežnik, szlak edukacyjny, młyn, Kanion Korany, wodospady lub ranczo z końmi.”

Szlaki górskie: Ogulin-Bijelsko-Klek, Baške Oštarije-Zavižan (Szlak Premužicia), Krasno-Zavižan, Krasno-Begovača, szlak górski Marković rudine - Otočac, Dubovacki szlak górski, Pečla Karlovačka.

Łowiectwo: okoliczne miejscowości: Duga Resa, Krmjak (linia Karlovac-Slunj), Rakovica, Ogulin, Josipdol, tereny północnego i centralnego Velebitu, Gospiću, Perušića, Otočca, Vrhovina, tereny na północ od miasta Ozalj.

Rybołówstwo: rzeka Mrežnica, rzeka Gacka, teren w pobliżu miejscowości Gospić, rzeka Kupa, Korana i Dobra, jezioro Sabljaci w Ogulinie, żwirownie.

Rafting i spływy kanoe: rzeki Mrežnica (Duga Resa), Kupa i Korana, Gacka i Lika.

Speleologia: Baračeve Špilje (Rakovica), Plitvičke Špilje (PN Jeziora Plitwickie), Pećinski Park Grabovača (Perušić), Cerovačke Pećine (Gračac), Jaskinie Vrlovka (Kamanje), Đulin ponor (Ogulin), Bubijeva jama (Barilović).

Pamiątki: CZAPKA Z LIKI (lička kapa), ceramiczna lub drewniana miniatura łodzi rzecznej (Karlovac), ceramiczna owieczka, coklje (pantofle regionalne).

Pamiątki gastronomiczne: tradycyjne sery z mini zakładów serowarskich, lokalne wina, soki i rakije.

1. Osada Rastoke¹ - młyny wodne

Wspólnota Turystyczna Miasta Slunj

Braće Radića 7, 47240 Slunj

Tel.: +385 (0)47 777 630

E-mail: info@tz-slunj.hr

Strona internetowa: www.tz-slunj.hr

Osada Rastoke powstała dzięki trwającej 300 lat symbiozie człowieka z przyrodą. Radość życia widać w żywiołowym ujściu rzeki Slunjčicy do rzeki Korany, gdzie znajduje się mnóstwo rozpryskujących się wodospadów, ruczajów, małych jezior i kaskad, które opowiadają o prawdziwym pięknie przyrody.



2. Park Narodowy Jeziora Plitwickie²

Park Narodowy Jeziora Plitwickie

Josipa Jovića 19, 53231 Plitvička Jezera

Tel.: +385 (0)53 751 015, +385 (0)53 751 014

E-mail: info@np-plitvicka-jezera.hr

Strona internetowa: www.np-plitvicka-jezera.hr

Park Narodowy Jeziora Plitwickie znajduje się na Liście Światowego Dziedzictwa Kulturowego i Przyrodniczego UNESCO. Jego osobą jest naturalne, szczególnie piękno szeregu jezior, wodospadów i strumieni, które znikają i ponownie się pojawiają, stale zmieniając swój wygląd. Dlatego właśnie warto uchwycić niepowtarzalny moment w tej galerii przyrody.

3. Centrum pamięci "Nikola Tesla" w miejscowości - Smiljan³

Smiljan 87/1, 53211 Smiljan

Tel.: + 385 (0)53 746 530

E-mail: mcnikolatesla@mcnikolatesla.hr

Strona internetowa: www.mcnikolatesla.hr

Muzeum Liki Gospić

Ulica dr. Franje Tuđmana 5

53000 Gospić

Tel.: + 385 (0)53 572 051

E-mail: muzej-like@gs.t-com.hr

Strona internetowa: www.muzejlike.hr

Tutaj urodził się i spędził młodość Nikola Tesla, światowej sławy uczony i wynalazca w dziedzinie elektryczności. We współczesnym muzeum, znajdującym się w jego domu rodzinnym oraz w pobliskim parku, zgromadzone są pamiątki dokumentujące drogę naukową Nikoli Tesli.

4. Park Przyrody Velebit^{4a} i Park Narodowy Północny Velebit^{4b}

Park Przyrody Velebit

Kaniža Gospićka 4b, 53000 Gospić

Tel.: +385 (0)53 560 450

E-mail: velebit@pp-velebit.hr

Strona internetowa: www.pp-velebit.hr

Park Narodowy Północny Velebit


Krasno 96, 53274 Krasno

Tel.: +385 (0)53 665 380

E-mail: npsv@np-sjeverni-velebit.hr

Strona internetowa: www.np-sjeverni-velebit.hr

Niepowtarzalność krajobrazów krasowych, świata roślin i zwierząt jest powodem, dla którego cały Park Przyrody Velebit został ogłoszony przez UNESCO Światowym Rezerwatem Biosfery. Park Narodowy Północny Velebit jest jego najbardziej atrakcyjną częścią, znaną ze skał Hajdučki i Rožanski Kukovi oraz ogrodu botanicznego. Siedziba Parku Narodowego znajduje się w miejscowości Krasno, dużym sanktuarium maryjnym, na wysokości 714 m n.p.m.



Smiljan 3

M. Romulić & D. Stojić



Velebit 4a

A. Gospić



M. Romulić & D. Stojić

Ogulin 5



D. Stošić

Aquatika – Akwarium Słodkowodne Karlovac 6

5. Ogulin⁵ – tradycja bajek: Dom Bajek Ivany

Trg Hrvatskih rodoljuba, 47300 Ogulin
 Tel.: +385 047 525 398
 E-mail: info@ivaninakucabajke.hr
 Strona internetowa: www.ivaninakucabajke.hr

Wspólnota Turystyczna Miasta Ogulin
 Kardinala A. Stepinca 1, 47300 Ogulin
 Tel.: +385 (0)47 532 278
 E-mail: tz-grada-ogulina@ka.t-com.hr
 Strona internetowa: www.tz-grada-ogulina.hr

Miasto Ogulin znajduje się na obszarze słynącym z licznych legend i podań ludowych, powstałych w otoczeniu przyrodniczym i historycznym, dostarczającym wielu wrażeń. Ćdulin Ponor, miejsce gdzie rzeka Dobra znika pod ziemią, to miejsce może legendarne, a może i autentyczne związane z końcem nieszczęśliwej miłości dziewczyny o imieniu Ćula.

6. Aquatika – Akwarium Słodkowodne Karlovac⁶

Branka Čavlovića Čavleka 1a
 47000 Karlovac
 Tel.: +385 47 659 112
 E-mail: info@aquariumkarlovac.com
 Strona internetowa: www.aquariumkarlovac.com

Wspólnota Turystyczna Miasta Karlovac
 Trg Petra Zrinskog 3, 47000 Karlovac
 Tel.: +385 (0)47 615 115
 E-mail: karlovac-touristinfo@ka.t-com.hr
 Strona internetowa:
 www.karlovac-touristinfo.hr

Słodkowodne Akwarium Karlovac jest jedynym akwarium słodkowodnym w Chorwacji i lokalną atrakcją turystyczną opartą na bioróżnorodności jej tradycji życia nad rzekami. Akwarium to flora i fauna chorwackich rzek i jezior, historia geologiczna, tradycyjna kultura i historia dorzecza czterech karłowackich rzek.

Szlaki zamkowych rusatek

SZLAK PÓŁNOCNY

► W przeszłości, przedstawiciele wyższych warstw społecznych, dostojnicy i szlachta, w poszukiwaniu piękna i dla wygody budowali zamki i dwory otoczone ogrodami i parkami w miejscach, które bardzo starannie wybierali. Szlaki Zamkowych Wrózek prowadzą przez malownicze wzgórza i równiny do zespołów pałacowo – gospodarczych, takich jak Novi Dvori rodu Jelačić i zamku Lužnice w miejscowości Zaprešić, imponujący Veliki Tabor blisko miejscowości Desinić, romantyczny Trakošćan, dumnie wznoszący się zamek rodu Zrinskih w miejscowości Čakovec, oraz innych licznych zamków rozproszonych

po wzgórzach, które były niegdyś centrum życia, pracy oraz działalności kulturalnej i politycznej. Wycieczką w przeszłość może okazać się zwiedzenie cennych obiektów budownictwa wiejskiego w miejscowości Kumrovec. Można również poznać świat dawnych przodków człowieka w miejscowości Krapina w jedynym w swoim rodzaju Muzeum Neandertalczyków, które znajduje się przy samym znalezisku oraz sztukę naiwistyczną w miejscowości Hlebine. Pozwólcie Państwu, aby zamkowe rusalki opowiedziały historię i zabrały Państwa w romantyczną podróż do starych dziejów sławy i blasku szlachty.



Trakošćan 4



Przyroda

Park Przyrody Medvednica, rezerwat botaniczny „Čret Dubravica” (Dubravica); pomnik przyrody jaskinia „Vindija” (Varaždin); rezerwat ornitologiczny Veliki Pažut (Legrad), specjalny rezerwat Mali Kalnik (Kalnik), Park Regionalny Mura – Drava, Chorwacki Ogród Kosačca Donja Stubica, Arboretum Opeka (Vinica).

Ciekawe budowle

Zamek Januševac (Prigorje Brdovečko); Zamek Veliki Tabor (Desinić); Stari Grad (Varaždin); „kleti i stare hiže” – stare zabudowania wiejskie (Gornje Međimurje); zabytkowy młyn na rzece (Sveti Martin na Muri), zabytkowe centrum miasta Križevci, katedra grekokatolicka Świętej Trójcy, Sanktuarium: Marija Bistrica, Bednjanske piwnice (Bednja).

Gastronomia

Indyk z „mlinci”, kasza gryczana, dania i napoje z pokrzywy, ser krowi „prga”, oliwa z dyni, ciasta „zagorski štrukli”, kukurydziana „zlevka” i „vrbovečka pera”, pieczywo „Varaždinski Klipčić”, međimurska gibanica, wino musujące Šenpjen, vino Pušipel, autochtoniczny szczep vina z Klanjca Sokol, wina lodowe Bodren.. Bregofskie ciasto (status niematerialnego dobra kultury HR od 2012 roku), polędwiczka wieprzowa Stubica, zupa zagorska, wina musujące Vuglec Breg, kapusta varaždinska.

Uzdrowiska: Stubičke Toplice, Krapinske Toplice, Varaždinske Toplice.

Termy: Termy Jezerčica – Donja Stubica, Termy Tuhelj – Tuheljske Toplice, Stubičke Toplice, Krapinske Toplice, Termy Sveti Martin.

Trasy rowerowe: 13 map rowerowych i 37 tras na terenie Żupanii Zagrzebskiej o długości 1336,7 km, Žumberak 311,5 km, mapa tras rowerowych Żupanii Zagrzebskiej o długości 207 km. Trzy nowe trasy rowerowe dostępne w aplikacji mobilnej ZG bike: Savska trasa, długość 87,59 km (w jej skład wchodzi trzy trasy – Trasa Jezior,

Trasa Ptaków i Żółwi, Trasa dawnych mostów), Trasa wodospadów o długości 47,79 km i Trasa zagrzebska, 41,06 km. Ivanec, Lepoglava, 4 mapy rowerowe i 21 tras rowerowych na terenie Krapinsko-Zagorskiej Żupanii o długości ogółem 695 km, sieć Međimurje Cyclist Welcome 750 km road i offroad tras rowerowych, Drava route: Legrad – Šoderica – Hlebine – Molve – Đurđevac – Kalinovac – Križnica (80 km) „, Koprivnica, Križevci, Kalnik, Żupania Varaždinska – Dravska trasa rowerowa (Dubrava Križovljanska-Varaždin –Ludbreg-Mali Bukovec), trasa Od zamku do zamku (Varaždin - Trakošćan), Trasa term (Varaždin – Varaždinske Toplice), XC trasa rowerowa Lužec, Novi Marof (5.600 m, XCO kategoria).

Trasy do jazdy konnej: 9 tras do jazdy konnej na terenie Żupanii Krapinsko-zagorskiej o długości 170 km. Dwie trasy konne na terenie Brdovca, Mariji Goricy i Dubravicy. Turystyczna trasa konna Żupanii Koprivnicko-Križevackiej na Bilogorze.

Szlaki piesze: Trasy Edukacyjne (Park Przyrody Medvednica); Trasy Edukacyjne (Stubičke Toplice, Kalnik); Trasa Uzdrowiskowa (Krapinske Toplice); Trasa wzdłuż rzeki Drava; teren Trakošćan; Gornje Međimurje, Marija Bistrica – trasa górska „Dla duszy i ciała – Mirko Fulir”, szlaki edukacyjne (PP Žumberak – Samoborsko gorje) Sv. Nedelja – szlak edukacyjny Rezerwatu Ornitologicznego Sava – Strmec, szlaki piesze po Wzgórzach Svetonedjeljskich, Szlaki piesze Tuhelj, Park Przyrody Medvednica – Horvatove stube, Pregrada – Lenartove stube, Miasto labiryntów w Donjej Stubicy.

Szlaki górskie: Park Przyrody Medvednica, PS Strahinjčica, Ivanščica, Kalnik, Ravna Gora, Bilogora, Pregrada – Kunagora, Szlak Kajbumščakova, Marija Bistrica – szlak górski „Dla duszy i ciała”.

Szlaki tematyczne: Szlak sera Żupanii Zagrzebskiej, Plešivička droga winna, Samoborska droga winna; Szlaki Galerii Sztuki (początek w miejscowości Hlebine), Droga winna „Klampotic” (Cestica), Ludbreska droga winna, Toplicka

droga winna (okolica Varaždinskih Toplic), Jalžabetska droga winna, Szlak tradycyjnego jedzenia (gospodarstwa wiejskie na terenie całej Żupanii Varaždinskiej), Trasa edukacyjna Trakošćan, Međimurska droga winna, Droga czarnej oliwy, Međimurska droga tradycji i szlak edukacyjny Gaveznica–Kameni Vrh (Lepoglava), Drogi winne Żupanii Krapinsko–goranskiej, Szlak górski i edukacyjny „Śladami orchidei”, Radoboj, szlakami marynarzy Gupca (Donja Stubica), KZŽ – Maryjny Szlak Pielgrzymkowy.

Łowiectwo: tereny Zelendorf, Trakošćan, Čakovec, Štrigova, Legrad, Koprivnica.

Rybolówstwo: rzeki Mura, Drava; jeziora Zajarki, Čabrajci, Jegeniš, Šoderica, Ješkovo, Čingi Lingi, Drnić, Prosenica, Autopot, Čabrajci, Ravenska Kapela, Hegeniš, Šoderica, Stara Šoderica, Ješkovo, Svetonedejskie jeziora (Rakitje, Strmec, Orešje, Kerestinec), Plitvica, Bednja, sportowo – rekreacyjne jezioro „Jarki” Stubičke Toplice, Bedekovčanske jeziora.

Jazda konna: Zlatar Bistrica, Sveti Martin na Muri, Donja Dubrava, Marija Bistrica – Ranczo Pia, Zaprešić – KK Trajbar, Centrum „Ritam s konjem” Stubičke Toplice, Klub jeździecki Budinščina, Maruševec, Klub Jeździecki Kumrovec, Donja Stubica – Ranczo Zara, Sveti Križ Začretje – OPG Piljek, Maruševec – Ranczo Chivas (OPG Marčenić).


Narty: Sljeme (Medvednica).

Paragliding: Prigorec (Ivanščica); Kalnik; Cvetlin i Višnjica (Ravna Gora), Plešivica (Japetić) Strahinjčica.

Climbing: Kalnik.

Speedway: Hodošan, Kupljenovo (Zaprešić).

Pamiętki: SERCE ODPUSTOWE (licitarско srce), foremki do wycinania ciast „Licitarski Kalupi”, drewniane zabawki (Laz), lepoglavska koronka, olej z dyni, miniatura malarstwa naiwistycznego (Hlebine), Bilikum (Križevci), Koprivnjak (Koprivnica), Herbata Lužnicka (zamek Lužnica – Zaprešić).



Wspólnota Turystyczna Żupanii Zagrzebskiej

Preradovičeva 42, 10000 Zagreb
Tel.: +385 (0)1 4873 665
E-mail: info@tzzz.hr
Strona internetowa: www.tzzz.hr

Wspólnota Turystyczna Żupanii Koprivnicko–križevackiej

Antuna Nemčica 5, 48000 Koprivnica
Tel.: +385 (0)48 624 408
E-mail: ured@tz-kckc.com
Strona internetowa:
www.tz-koprivnicko-krizevacka.hr

Wspólnota Turystyczna Żupanii Krapinsko–zagorskiej

Magistratska 3, 49000 Krapina
Tel.: +385 (0)49 233 653
E-mail: info@visitzagorje.hr
Strona internetowa: www.visitzagorje.hr

Wspólnota Turystyczna Żupanii Varaždinskiej

Trg bana Josipa Jelačića 12, 42000 Varaždin
Tel.: +385 (0)42 210 096
E-mail: info@turizam-vzz.hr
Strona internetowa: www.turizam-vzz.hr

Wspólnota Turystyczna Żupanii Međimurskiej

Rudera Boškovića 2, 40000 Čakovec
Tel.: +385 (0)40 374 064
E-mail: info@tmz.hr
Strona internetowa: visitmedimurje.com

1. Park Przyrody Medvednica¹

Leśniczówka Bliznec

Bliznec 70, 10000 Zagreb

Tel.: +385 (0)1 458 6317

E-mail: info@pp-medvednica.hr

Strona internetowa: www.pp-medvednica.hr

Zalesiona góra wznosząca się nad Zagrzebiem, posiadająca wielokilometrowe szlaki górskie i centrum narciarskie Sljeme. Przyciąga jaskiniami, z których najciekawszą jest Veternica oraz atrakcyjnymi wąwozami, wodospadami i formami krasowymi. Spacerując szlakami edukacyjnymi można poznać cały teren oraz zwiedzić zabytkową kopalnię „Zrinski”.

2. Skansen Staro Selo w miejscowości Kumrovec²


Kumrovec b.b., 49295 Kumrovec

Tel.: +385 (0)49 225 840

E-mail: mss@mhz.hr

Strona internetowa: www.mhz.hr

Skansen z dobrze zachowanymi chatami wiejskimi z przełomu XIX i XX w. W muzeum znajdują się również wystawy poświęcone tradycyjnemu sposobowi życia na terenach wzdłuż biegu rzeki Sutli, z końca XIX w., jak np. Zagorskie Wesele, Od konopi do płótna, Garncarstwo, Od ziarna do chleba.



3. Muzeum Neandertalczyków Krapińskich w miejscowości Krapina³

Šetalšte Vilibalda Sluge b.b., 49000 Krapina
Tel.: +385 (0)49 371 491
E-mail: rezervacije-mkn@mhz.hr,
mkn@mhz.hr, mkn-rezervacije@mhz.hr
Strony internetowe: www.mkn.mhz.hr
www.mhz.hr

Muzeum Krapińskich neandertalczyków w Krapinie otwarte zostało w 2010 roku obok jednego z najważniejszych znalezisk paleontologicznych w Europie. Poza ekspozycją opoświęconą neandertalczykom, jest tu również prezentacja historii Ziemi od jej powstania do czasów obecnych.

4. Zamek Trakošćan⁴ – perła Chorwackiego Żagorja

Muzeum Dvor Trakošćan

Trakošćan 1, 42253 Bednja
tel.: +385(0)42 796 281, +385(0)42 796 422
faks: +385(0)42 796 420
e-mail: dvor@trakoscan.hr

Wspólnota Turystyczna Trakošćan–Gmina Bednja

Trg Sv. Marije 26, 42253 Bednja
Tel.: +385 (0)42 796 309
E-mail: info@bednja.hr; dijana1907@net.hr



Zamek Trakošćan jest najbardziej romantycznym i według opinii wielu osób najpiękniejszym zamkiem w Chorwacji. To jeden z rzadkich obiektów w Chorwacji z zachowanym własnym rozwiązaniem architektonicznym, historycznie w niewielkim stopniu związanym z ramami architektonicznymi i życiem swoich właścicieli.

5. Miasto Varaždin⁵ – perła kultury

Wspólnota Turystyczna Miasta Varaždin

Ivana Padovca 3, 42000 Varaždin
Tel.: +385 (0)42 210 987
E-mail: info@tourism-varazdin.hr
Strona internetowa:
www.tourism-varazdin.hr

Varaždin – miasto kultury, które zaskakuje wspaniałymi kościołami, pałacami miejskimi, cmentarzem oraz inwencją artystyczną i dziedzictwem kulturowym.

6. Ekomuzeum Mura⁶

Žabnik bb, 40311 Sveti Martin na Muri
Tel.: +385 (0)40 868 231, +385 (0)98 977 9024
E-mail: ekomuzejmura@gmail.com
Strona internetowa: www.ekomuzejmura.com

Ekomuzeum Mura to wyjątkowa mozaika bioróżnorodności znajdującej się pod ochroną UNESCO i jednocześnie różnorodności tradycyjnych nauk, które kultywują mieszkańcy. To także miejsce etnologicznie zabarwionych imprez promy pływające po Murze, pływające młyny, tradycyjna architektura, historia i zbiory, które pokazują życie mieszkańców wsi.



Szlaki Podziemnych Tajemnic

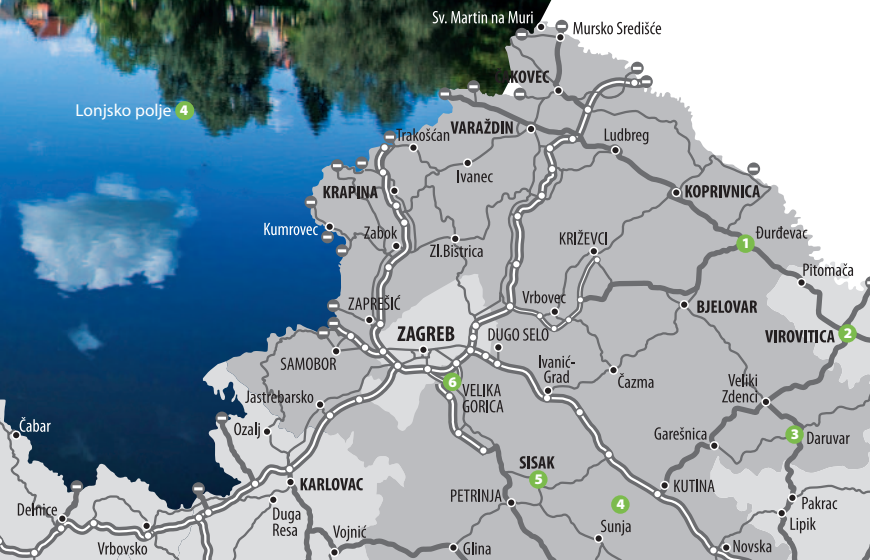
SZLAK PÓŁNOCNO-WSCHODNI

► Pewne tajemnice czekają na odkrycie przez miliony lat. Głęboko w skałach, w czasach prehistorycznych, kiedy był tu jeszcze ocean, zostały żywe istoty. Miejscowość Ivanić Grad odkryła swoją tajemnicę świata. Dzisiaj wędrówka Szlakami Podziemnych Tajemnic jest niepowtarzalnym doznaniem czasu, który zatrzymał się dawno temu. Dzięki spotkaniu z wiejską ludnością, która wieździe dawno zapomniane, skromne życie, wśród zróżnicowanej przyrody, gdzie na przemian pojawiają się pastwiska i góry, gdzie czas odmierza położenie Słońca, a liczne stawy rybne i tereny łowieckie zachęcają do wypoczynku, człowiek

lepiej może poznać samego siebie. Grilowanie z rodziną nad stawem rybnym jest ucieczką od pobliskich ośrodków urbanistycznych, takich jak Bjelovar, Đurđevac, Virovitica, Garešnica, Kutina albo Novska. Poniżej miejscowości Sisak rzeka Sava nawadnia lasy i łąki pięknego parku Lonjsko Polje, tworząc królewską kolebkę dla ryb i licznych gatunków rzadkich ptaków. Ta rolnicza okolica, poza pięknem gór szczyty się również ofertą gastronomiczną, szczególnie w miejscowościach Vrbovec, Bjelovar, Đurđevac i Veliki Zdenci. W miastach Daruvar i Lipik od zawsze dusza i ciało krzepią się doskonałym winem i wodą termalną.



Lonjsko polje 4



Przyroda

Transgraniczny rezerwat biosfery Mura – Drava – Dunaj, chronione krajobrazy Križnica, Jelkuš, wyspa Širinski otok i siedlisko bagienne Vir (Pitomača), Park Przyrody Lonjsko Polje, rezerwat ornitologiczny Rakita (Sisak); rezerwat geograficzno-botaniczny Đurđevackie Piaski; stawy rybne z karpami Končanica (Daruvar – Grubišno Polje), stawy rybne Blatnica – punkt informacyjny i edukacyjny Blatnica, Szlak edukacyjny Lokvanjić – birdwatching, szkoła w przyrodzie (Bjelovar – Čazma), Foto-safari i obserwacja świata zwierząt (BBŽ), specjalny rezerwat wegetacji leśnej Crni jarki (Kalinovac).

Ciekawe budowle

Barokowy kompleks Klasztoru franciszkańskiego i Kościół św. Rocha (Virovitica), Kościół Nawiedzenia Najświętszej Marii Panny (Vukovina), drewniana Kaplica św. Jana Chrzciciela (Buševac), drewniane chaty w miejscowości Krapje, Moslavackie Werandy (Kutina), drewniana kaplica św. Andrzeja z 1757 roku, gotycki kościół św. Pantelejmona, stajnia Państwowej ergeli Lipik, majątek Janković (Pakrac), Kościół Matki Boskiej Śnieżnej w Kutinie, Katedra Świętego Krzyża w Sisaku.

Gastronomia

Produkty mleczne, potrawy z ryb słodkowodnych i dziczyzny, paprykarz rybny, specjalty tradycyjnej kuchni chorwackiej (Daruvar), wędlna z koniny (Pakrac, Lipik), Šaran na rašlje (Krapje), chleb z pokrzywy (Pitomača), wino Graševina, chardonnay i Bijeli Pinot, cabernet sauvignon, wino z jeżyn i rakije owocowe, đurđevacka „pogača z oreji” (niematerialne dobro kultury od 2017 roku).

Uzdrowiska: Topusko, Ivanić Grad, Lipik i Daruvar (Daruvarske toplice).

Trasy rowerowe: Drava Route (Koprivnica); Moslavacka i Savska trasa (okolice Ivanić-Gradu), 135 tras rowerowych na terenie Županii Virovitičko-podravskiej o długości 520 650 km, Petrinskie Trasy Rowerowe; Trasy Rowerowe na górze Moslovačka Gora i polu Lonjsko Polje, Bjelovarsko-bilogorska trasa županijska łączy pięć miast županii (Bjelovar, Čazma, Garešnica, Daruvar, Grubišno Polje) długość ogółem 192 km, bjelovarskie trasy rowerowe, Bilodravska trasa (Bilogora, Đurđevac, Novo Virje, Węgry), „Trasy Lipicanaca i kune” (Lipik, Pakrac), trasy rowerowe na Psnuju.

Szlaki piesze: Szlak Edukacyjny w virovitićkiej części Bilogory, szlaki w pobliżu miejscowości Kutina, szlak górski do Krive breze (Lipik), szlak edukacyjny Rzymski Lasopark (Daruvar), szlak edukacyjny Lokvanjić (Blatnica–Čazma). Drogi winne: Drogi Winne w Moslavinie „Drogi winne” – Pitomača, „Widoki Virovitićkie” – Virovitica, Đurđevačka droga winna, droga winna Pakrac, Zelinska droga winna – okolice Sv. Ivana Zeliny, Daruvska droga winna, Bilogorska droga winna.

Łowiectwo: teren w okolicy miejscowości Đurđevac, Ivanić Grad, Novska; w górach Bilogora i Moslavačka Gora, Psnuj (Pakrac), łowisko „Jelen” (Lipik).

Rybołówstwo: jezioro Gat (Đurđevac), stawy rybne na terenie miejscowości Bjelovar, Čazma, Grubišno Polje, Virovitica, Novska, Garešnica i Kutina, stawy rybne Končanica i Jezero (Daruvar), rzeki Ilova i Pakra (Virovitica – Pakrac), rzeka Drava (Križnica), „Catch & release” – Jezioro Pjeskara, Jezioro Raminac, Stawy rybne Poljana (Lipik), jezioro Cigłana (Dugo Selo), ŠRD Amur, jezioro Črnc (Vrbovec).

Jazda konna: Państwowa ergela Lipik, klub jeździecki „Diamant”, Klub jeździec-

ki „Otrovanec“ (Pitomača), Klub jeździecki „Konji gŕzdavi“ V. Pisanica; Ergela AMB Horses (Daruvar), Klub jeździecki Vinia (Bjelovar), Klub jeździecki Veliko Trojstvo, klub jeździecki „Đurđevački graničari“ (Đurđevac), „Virovski konjanci“ (Virje), Engea Chorwacka – Bilogorska trasa konna – pierwsza certyfikowana międzynarodowa konna trasa turystyczna w Chorwacji o długości 90 km (Veliko Trojstvo).

Pamiętki: LNIANY RĘCZNIK (Ivanić Grad), miniatura repliki chaty posawskiej (Sisak), figurki autochtonicznego bydła

Wspólnota Turystyczna Źupanii Koprivnicko-krizevackiej

Antuna Nemčića 5, 48000 Koprivnica
Tel.: +385 (0)48 624 408
E-mail: ured@tz-kckz.com
Strona internetowa:
www.tz-koprivnicko-krizevacka.hr

Wspólnota Turystyczna Źupanii Bjelovarsko-bilogorskiej

Dr. Ante Starčevića 8, 43000 Bjelovar
Tel.: +385 (0)43 221 928
E-mail: info@tzbbz.hr
Strona internetowa: www.tzbbz.hr

Wspólnota Turystyczna Źupanii Virovitičko-podravskiej

Trg Ljudevita Patačića, 33000 Virovitica
Tel.: +385 (0)33 726 069, +385 (0)33 730 031
E-mail: ured@tzvpz.hr
Strona internetowa: www.tzvpz.hr

Wspólnota Turystyczna Źupanii Sisacko-moslavackiej

Rimska 28/II., 44000 Sisak
Tel.: +385 (0)44 540 163
E-mail: info@turizam-smz.hr
Strona internetowa: www.turizam-smz.hr

Wspólnota Turystyczna Źupanii Zagrzebskiej

Preradovićeva 42, 10000 Zagreb
Tel.: +385 (0)1 4873 665
E-mail: info@tzzz.hr
Strona internetowa: www.tzzz.hr

„tur“ (Turopolje), bocianów (Lonjsko Polje), kogut „Picok“ (Đurđevac), puchar do wina Vas diatretum Daruvarense (Daruvar), „Ślady i wspomnienia“ – seria pamiątek z etno motywami Podravyńy i Sławonii (Virovitica), Stucka Petrinja (naczynia gliniane), Biżuteria Muzeum Miasta Sisak – od replik rzymskich monet, po ceramikę glinianą i stroje ludowe czy akcesoria wędkarskie. Atrakcje: Devarij (Đurđevac) – pspecialnie zbudowany i urządzony obiekt z wielbładami, jako połączenie z piaskami Đurđevackimi.



D. Fabljanic



D. Sever

1. Stari Grad – zabytek kultury w Đurđevcu¹

Galerija Stari Grad

Starogradska 21, 48350 Đurđevac
 Tel.: +385 (0)48 812 230
 E-mail: muzej@djurdevac.hr
 Strona internetowa: www.djurdevac.hr

Wartościowy zabytek kultury i średniowieczna fortyfikacja, w której dzisiaj znajdują się galerie. Jedną z cenniejszych jest tutejsza stała ekspozycja sztuki znanego malarza naiwisty Ivana Lackovicia Croaty.

2. Zamek rodu Pejačević w Viroviticy²

Muzeum Miejskie – Zamek rodu Pejačević

Trg bana Josipa Jelačića 23, 33000 Virovitica
 Tel.: +385 (0)33 722 127
 E-mail: info@muzejvirovitica.hr
 Strona internetowa: www.muzejvirovitica.hr

Na miejscu dawnej średniowiecznej fortecy, według projektu wiedeńskiego architekta Rotha, w 1804 r. hrabiowski ród Pejačević wybudował zamek w stylu barokowo-klasycystycznym. Dzisiaj w zamku znajduje się muzeum, a otaczający go park francuski jest chronionym zabytkiem przyrody.

3. Zamek hrabiego Jankovicia w Daruvarze³

Centrum Informacji Turystycznej Daruvar–Papuk

Julijev park 1, 43500 Daruvar
 Tel.: +385 (0)43 331 382
 E-mail: tic@daruvar.hr
 Strona internetowa: www.visitdaruvar.hr

Zamek barokowy, którego budowę zlecił hrabia A. Janković w latach 1771–1777. Na jego posiadłości powstała dzisiejsza miejscowość Daruvar. W niezapomnianej atmosferze piwnicy win, znajdującej się u podnóża zamku, można spróbować doskonałego daruvarskiego wina Graševina.

4. Park Przyrody Lonjsko Polje⁴

Park Przyrody Lonjsko Polje

Krapje 30, 44325 Jasenovac
 Tel.: +385 (0)44 672 080, +385 (0)44 611 190
 E-mail: info@pp-lonjsko-polje.hr
 Strona internetowa: www.pp-lonjsko-polje.hr

Ogromne ilości wody, które spływają rzeką Savą z Alp i Gór Dynarskich, rozlewają się po łąkach i lasach Lonjskiego Polja, tworząc nadzwyczajne warunki do tarła ryb oraz dla ptactwa. Występuje tutaj rzadkie połączenie dziewiczej przyrody i budownictwa tradycyjnego.

5. Twierdza w miejscowości Sisak⁵

Muzeum Miejskie w Sisaku

Kralja Tomislava 10, 44000 Sisak
 Tel.: +385 (0)44 811 811
 E-mail: gradski-muzej-sisak@sk.t-com.hr
 Strona internetowa: www.muzej-sisak.hr

Ta dobrze zachowana średniowieczna fortyfikacja była świadkiem burzliwych walk, jakie rozgrywały się tu w przeszłości. Przyciąga również ze względu na swój wygląd i położenie, ponieważ zlokalizowana jest na brzegach rzek Kupy i Savy, w otoczeniu rozległych łąk.

6. Muzeum Regionu Turopolje w Velikiej Goricy⁶

Muzeum Regionu Turopolje

Trg kralja Tomislava 1, 10410 Velika Gorica
 Tel.: +385 (0)1 6221 325
 E-mail: muzej-turopolja@muzej-turopolja.hr
 Strona internetowa: www.muzej-turopolja.hr

Region Turopolje znajduje się w dolinie rzeki Savy, na południe od Zagrzebia i zamieszkiwany jest od czasów prehistorycznych. Swoją wyjątkowość Turopolje zawdzięcza zachowanym do dziś drewnianym kapliczkom i dworcom szlacheckim. Najstarszym eksponatem Muzeum Regionu Turopolje jest kiel mamuta sprzed 10 tysięcy lat przed naszą Erą.

Kupa

Durđevac 1



S. Gobbo

Daruvar 3



S. Gobbo




Virovitica 2

K. Toplak



M. Babić

Sisak 5



R. Leš

Velika Gorica 6

► Stolica Chorwacji, miasto Zagrzeb, zaliczane jest do najstarszych miast środkowo-europejskich, co potwierdzają źródła pisane z 1094 r., kiedy to na tym terenie utworzono diecezję. Zagrzeb powstał między masywem górskim Medvednica a rzeką Savą. Jego zabytkowe centrum tworzą średniowieczny Gradec, gdzie obecnie swoją siedzibę ma chorwacki rząd i parlament oraz Kaptol, siedziba diecezji. W Zagrzebiu, po administracyjnym połączeniu z okolicznymi osadami w XIX w., powstały reprezentacyjne budynki użytku publicznego, place,

Miasto na miarę człowieka

ZAGRZEB

piękne ogrody, fontanny i parki, czyniąc go dzisiaj jednym z najbardziej zielonych miast Europy. To wspaniałe miejsce do spacerów, jakim jest chorwacka metropolia, wabi odwiedzających tętniącą żywą życiem atmosferą na ulicach, licznymi kawiarenkami, restauracjami i ulicami handlowymi. Jeżeli szukacie Państwo, w drodze do domu lub nad morze, chwili wytchnienia wypełnionej bogatymi tradycyjnymi i kulturalnymi doznaniem, Zagrzeb czeka na Was. Serdecznie witamy!



Przyjedziecie... Zobaczycie...

Ciekawe budowle

Neogotycka Katedra Wniebowzięcia NMP, romańsko-gotycki Kościół św. Marka, średniowieczne fragmenty miejskich murów obronnych z XIII w. – Kamienna Brama (Kamenita Vrata) i Wieża Lotrščak, kolejka zębata, łącząca Gornji Grad i Donji Grad, neobarokowy budynek Chorwackiego Teatru Narodowego z 1895 r., którego twórcami byli architekci Fellner i Helmer.

Gastronomia

Indyk z „mlinci“, „štrukli“, flaki „špek fileki“, łazanki z warzywami, świeży ser i śmietana, sznycel po zagrzebsku.

Pamiątki z Zagrzebia

Šestiński parasol (šestinski kišobran) – część stroju ludowego charakterystycznego dla okolic Zagrzebia, którego używano do lat 60. ubiegłego wieku. Dziś noszony podczas uroczystości i jako element folkloru. Największa liczba šestińskich parasoli znajduje się na zagrzebskim placu targowym Dolac.



Zagreb

Piernik (paprenjak) – aromatyczne ciastko o prostokątnym kształcie, ozdobione motywami folklorystycznymi. Zawiera miód, orzechy i pieprz. Tradycyjny chorwacki specjał jest przyrządzony na zasadzie przeciwieństw, podobnie jak i cała historia Chorwacji; słodko-pieprzny kąsek.


Serce odpustowe – licitar w kształcie czerwonego serca w Zagrzebiu jest tradycyjnym wyrazem miłości i oddania. W kontynentalnej części Chorwacji to słodkie ciastko z miodem już od lat sprzedaje się na odpustach i przygotowuje się go na specjalne okazje. Przy pomocy form pieczony jest w różnych kształtach i bogato zdobiony. Jest uwielbiane jako ozdoba choinkowa.



D. Sever



I. Pervan



D. Sever

Centrum Informacji Turystycznej Zagreb

Trg bana J. Jelačića 11, 10000 Zagreb
 Tel.: +385 (0)1 48 14 051 +385 (0) 1 4814 052
 +385 (0) 1 4814 054
 E-mail: info@infozagreb.hr
 Strona internetowa: www.infozagreb.hr

CIT Dworzec główny

Trg kralja Tomislava 12, 10000 Zagreb
 Tel.: +385 (0)99 2109 918

CIT Port lotniczy Franjo Tuđman

Pleso b.b., 10000 Zagreb
 Tel.: +385 (0)1 6265 091

CIT Dworzec autobusowy Zagreb

Avenija M. Držića 4, 10000 Zagreb
 Tel.: +385 (0)1 6115 507

CIT Wieża Lotrščak

Strossmayerovo šetalište 9, 10000 Zagreb
 Tel.: +385 (0)1 4851 510



M. Špelić



Ž. Krčadinac



I. Pervan

Zagreb



Szlaki Morza Panońskiego

SZLAK SLAWONII

► Niegdyś bezkresna, niebieska toń morska, dziś przybiera barwę złotą, a jej wyspy to zielone góry. Po wielkiej wodzie pozostały jedynie muszcelki na żyznych równinach sławońskich pól. Jednak trzy wielkie rzeki Sava, Drava i Dunaj otoczyły ten region i człowiek zrozumiał, że tutaj w objęciach przyrody znajdzie swój ukochany dom. Dawno już zniknęło Morze Panońskie, ale pozostawiło swój ślad w postaci słonego źródła w miejscowości Bizovac. Wyjątkowym zjawiskiem na skalę europejską jest jego temperatura – aż 96°C. Szlachta pokochała otoczenie przyrody, obfitujące w wyzwania i wznosiła dwory, rozkoszowała się łowiectwem, rybołówstwem oraz doskonałym wi-

nem, którym również delectowano się na dworach europejskich i podczas królewskich koronacji. Zachowały się winnice w miejscowości Ilok i najstarsze na świecie piwnice win w miejscowości Kutjevo. Dzisiaj możecie się Państwo również sami rozkoszować tymi wszystkimi cudami minionych czasów. Na Szlakach Morza Panońskiego można odkryć piękno pieśni tego regionu, której towarzyszą dźwięki „tamburicy” (narodowy instrument chorwacki), a licznym imprezom folklorystycznym towarzyszą wesołe korowody mężczyzn i kobiet, ubranych w malownicze stroje ludowe, do których mężczyźni noszą typowe kapelusze „šokački šeširi”, a kobiety „złote dukaty”.



Przyroda

Transgraniczny rezerwat biosfery UNESCO Mura – Drava – Dunav (Centrum Informacyjno-edukacyjne Noskovačka Dubrava), Parki Przyrody Papuk – światowy geopark UNESCO Papuk i Kopački rit, rezerваты – Gajna (Slavonski Brod), Lože (Vinkovci), spaćvański basen – lasy dębowe (Vinkovci) Prašnik (Nova Gradiška), Radiševo (Županja), Podpanj (Donji Miholjac); obszar chronionego krajobrazu Erdut; Sovsko jezioro (Čaglin), Rupnica (PP Papuk), laso-park Jankovac i Rupnica – pierwszy geologiczny pomnik przyrody (Park Przyrody Papuk), pomnik przyrody Bijela Topola (Valpovo), Bansko brdo (Kneževi Vinogradi – Beli Manastir/Baranja), Punkt widokowy i zabytek na Dunaju (Batina/Baranja), Park Strossmayera w Đakovo, Iločki park – zabytek architektury parkowej, Šarengadska ada, Lasopark Adica i dawne koryto rzeki Vuki (Vukovar). Centrum obserwacji ptaków, rzeki Bosut i Spaćva, przeprawa Sv. Katarina, zachowana przyroda basenu spaćvańskiego (lasy i ekosystem) (Nijemci).

Ciekawe budowle

Średniowieczny umocniony gród Ružica grad (Orahovice), monastyr św. Mikołaja, XV wiek (Orahovica), gotycki kościół Zbawienia NMP (Voćin), kościół klasycystyczny św. Teresy z Awilu (Suhopolje), barokowy klasztor franciszkanów oraz Kościół św. Filipa i Jakuba, pałac rodu Eltz, Muzeum Kultury Vucedolskiej (Vukovar), historyczna katedra św. Piotra, barokowy pałac biskupi (Đakovo); przykład architektury obronnej spichlerz „čardak”, architektura ludowa, „šokaćkie chaty” (Županja); barokowe pałace Prandau Mailath (Donji Miholjac) i Prandau Normann (Valpovo); klasycystyczny pałac rodu Pejačević (Našice); Kościół św. Wawrzyńca (Lovre) z XIV w. (Požega), barokowy zamek z piwnicą 1232 rok (Kutjevo), katedra św. Teresy z Awilu (Požega), Gatori–Piwnice winne (Suza,

Zmajevac/Baranja), Piwnica winnicy Vina Belje (Kneževi Vinogradi/Baranja), Pałac Gutmann (Belišće), Zamek barokowy Odescalchi (Ilok), twierdza średniowieczna (Ilok), Stara piwnica – winnice piwnice ilockie (Ilok), rzadkie przykłady architektury osmańskiej «Turbe» i «Hamam» (Ilok), kościół św. Piotra i Pawła z gotycką wieżą (Šarengrad), kościół romański Matki Boskiej (Bapska), kościół, sanktuarium i klasztor św. Jana Kapistrana (Ilok), Zamek letni Principovac (Ilok), Majątek Janković (Pakrac), dom rodzinny Ivana Jozarca, kościół św. Euzebiusza i Poliona z XVIII wieku, barokowe centrum miasta, kościół romański św. Ilji na Mraji, kapliczka św. Marii Magdaleny, budynek Muzeum Miejskiego Vinkovci (Vinkovci).

Gastronomia

Gotowana potrawa mięsna „čobanac”, paprykarz rybny, paprykarz z kurczaka, wędliny suszone „kulen” i „kulenova seka”, ciasto ze skwarkami, wino Iločki Traminac, rakija „šljivovica”, karp na rasljach, gastroprojekt Smaki Srijemu i Slawonii, knedle ze śliwkami.

Uzdrowiska: Bizovac, Termy Lipik.

Trasy rowerowe: Nova Gradiška, Park Przyrody Papuk, Savska Szlak Rowerowy (Slavonski Brod), Panońska Droga Pokoju (Osijek), szlak rowerowy w Vinkovcach i okolicy, Dunajski szlak rowerowy, trasa rowerowa Borovik – Vuka (Drenje), Bike & Hike interactive trails – Župania Požeško-slawońska 44 trasy, trasa wokół jeziora Šećeranskog (Bicbc), Vinkovci – na skrzyżowaniu trasy Srijem i Eurovelo 6/Vukovar – Dunajska trasa rowerowa (Eurovelo 6), Ilok – Dunajska trasa rowerowa, BWC – Nijemci, EuroVelo 13 – Trasa żelaznej kurtyny (wzdłuż rzeki Dravy).

Szlaki piesze: Szlak Edukacyjny Gajna (Slavonski Brod), miejscowość wypoczynkowa Sopot (Vinkovci), staw rybny Blanje (Drenje), Psunj i Papuk, Park Przyrody Papuk, szlak edukacyjny Popovac (Drenje), Belišće (Drava bike tour), trasa edukacyjna

Prandau – Mailath Donji Miholjac, Trasa rowerowa Greenway, Donji Miholjac – Latinovac, Donji Miholjac, trasa rowerowa pump-track park Prandau – Mailath, Donji Miholjac XCMTB trasa rowerowa Stara Drava, Górski szlak pieszy Bijelo Brdo – Aljmaš – Erdut, Erdut – trasa edukacyjno-krajobrazowa, szlak pieszy «Liska» (Ilok), międzynarodowa trasa «Sultans trail» (Ilok).

Drogi winne: Brodski Stupnik, Drogi winne Županii Požeško-slavonskiej (Winnice Kutjevo, Winnice Požega – Pleternica, Winnice Pakrac), Baranjskie Szlaki Winnie Iločki Szlak Winny, Szlaki winno-turystyczne regionu winnego Đakovo („Zlatarevac” Trnava i Mandičevac), Droga winna Erdutskih winnic (Aljmaš, Erdut, Dalj).

Łowiectwo: Jelas Polje (Slavonski Brod), Ilok, Mačkovac, Kujnjak, Nabrdje, Tikveš, Monjoroš – Zmajevac/Baranja, Zlatna Greda/Baranja, Podunavlje – Podravlje (Osijek), lasy w pobliżu miejscowości Našice i Donji Miholjac, Darda, teren miejscowości Staro Petrovo Selo, las Spačva, okolica Novej Gradiški, Papuk, Krndija, Kutjevo–Velika, Dilj gora, Požeška – Babja gora (Požega), Pustara, Višnjica, okolice Slatiny, Orahovicy, Voćina, Dom łowiecki Fermopromet – Novo Nevesinje/Baranja, Čpšak lasy – Zlatna Greda/Baranja, Karanac/Baranja, Vinkovci – las Kunjevci i Merolino, Vukovar – Spółdzielnia Vina Vukovarskie w centrum barokowym – miejsce degustacji i sprzedaży wina.

Rybolówstwo: rzeki Drava, Sava, Dunaj, Bosut, Spačva, Studva, Karašica, Vučica, „otočki i bošnjački virovi”, Kopački Rit, stawy rybne w okolicy miejscowości Našice, Donji Miholjac i Valpovo i Zdenci, jezioro Borovik, (region Đakova), stawy rybne raminac i Pjeskara (Lipik–wędkarstwo sportowe), stawy rybne Zlatni lug (Požega), jezioro Šećeransko, rzeka Vuka, staw rybny Grabovo (Vukovar).

Jazda konna: Đakovo (Państwowa ergela Đakovo: Pastuharna i Ivandvor), Osijek, Lipik, Pustara, Višnjica, Orahovica, Darda/Baranja, Ranczo Santa – Zmajevac/Baranja, Popovac/Baranja, Karanac/Baranja., Klub jeździecki Capistro, Bilje, Vukovar, Klub

jeździecki „Diamant” (Lipik) Klub Jeździecki „Dunavski raj”, Vukovar, Klub Jeździecki Ilok. **Sporty ekstremalne:** łatanie (Papuk, Krndija, Psunj/Omanovac, Virovitica); paralotniarstwo (Požega, Pliš), miejsce do wspinaczki sportowej (Sokoline), off-road (Karanac/Baranja, Pustara Višnjica, Pakrac/Omanovac), trekking (Beli Manastir/Baranja), foto safari (Karanac/Baranja), kanoe, birdwatching – Zlatna greda, Vinkovci – lotnictwo sportowe i turystyka lotnicza – Aeroklub „Vrabcac” i Lotnisko „Sopot”.

Pamiątki: VUČEDOLSKA GOŁĘBICA (Vukovar), But vučedolski, startasice, pierniki w kształcie gołębic, wieża wodna, wyspiarski suwarz, tradycyjny kapelusz „šokački šešir”, „Rudinska Glava” (Požega), dziecięca haftowana przepaska, „zlatovez” – motywy ręcznie wyszywane złotą nicią, Kužni pil (Požega), „baranjska mielona papryka czerwona”, podkowa (Ergela Państwowa Đakovo i Lipik), baranjski kulen, baranjskie produkty ekologiczne, „Slatinska perlica” (Slatina), „Podkładka slavonska” (Zdenci), đakovacki kulen, Orion – najstarszy kalendarz indoeuropejski (Vinkovci).

Wspólnota Turystyczna Županii Požeško-slavonskiej

Županijska 7, 34000 Požega
Tel.: +385 (0)34 290 262
E-mail: kontakt@tzzps.hr
Strona internetowa: www.tzzps.hr

Wspólnota Turystyczna Županii Virovitičko-podravskiej

Trg Ljudevita Patačiča 1, 33000 Virovitica
Tel.: +385 (0)33 726 069
E-mail: ured@tzvpz.hr
Strona internetowa: www.tzvpz.hr

Wspólnota Turystyczna Županii Osječko-baranjskiej

Kapucinska 40, 31000 Osijek
Tel.: +385 (0)31 214 852
E-mail: info@tzosbarzup.hr
Strona internetowa: www.visitosijekbaranja.com

Wspólnota Turystyczna Županii Vukovarsko-srijemskiej

Glagoljaška 27, 32100 Vinkovci
Tel.: +385 (0) 32 338 425
E-mail: turisticka-zajednica@vkt.com.hr
Strona internetowa: www.visitvukovar-srijem.com

1. Twierdza Brod i klasztor franciszkański w mieście Slavonski Brod ¹

Wspólnota Turystyczna Miasta Slavonski Brod

Trg pobjede 28/1, 35000 Slavonski Brod
Tel.: +385 (0)35 447 721

E-mail: info@tzgsb.hr

Strona internetowa: www.tzgsb.hr

Twierdza Brod z XVIII w. należy do największych obiektów fortyfikacyjnych w Chorwacji. Barokowy klasztor franciszkanów pozostał do dziś dobrze zachowany i jest jedną z najbardziej wyróżniających się barokowych budowli w Slavonii, z najbardziej reprezentacyjnym krążankiem w architekturze klasztornej w północnej Chorwacji.

2. Park Przyrody Papuk / Światowy geopark UNESCO Papuk ²

Trg Gospe voćinske b.b., 33522 Voćin

Tel.: +385 (0)34 313 030

E-mail: kontakt@pp-papuk.hr

Strona internetowa: www.pp-papuk.hr

Park Przyrody Papuk, z zachowaną pierwotną geologiczną, biologiczną i kulturową autentycznością, jest jedynym geoparkiem UNESCO w Chorwacji. Szlak Edukacyjny Grafów, wielkie, pięćsetletnie dęby i średniowieczna twierdza Ružica Grad, to tylko niektóre z atrakcji, które co roku zachwycają odwiedzających.



Papuk ²

M. Romulić & D. Stojić

3. Twierdza w miejscowości Osijek ³

CIT Tvrđa

Trg Sv. Trojstva 5, 31000 Osijek

Tel.: +385 (0)31 210 120

Wspólnota Turystyczna Miasta Osijek

Županijska 2, 31000 Osijek

Tel.: +385(0)31 203 755

E-mail: tzosijek@tzosijek.hr

Strona internetowa: www.tzosijek.hr

Romantyczne zabytkowe centrum miasta swój podstawowy kształt otrzymało na początku XVIII w. Można zaobserwować tutaj połączenie wojennych fortyfikacji i zorganizowanego życia miejskiego. Do dziś wzdłuż rzeki Drawy zachowały się fragmenty imponujących murów obronnych i bram miejskich.



Osijek ³

G. Safarek

4. Park Przyrody Kopački Rit ⁴

Titov dvorac 1, 31328 Lug

Tel.: +385 (0)31 285 370

E-mail: prijemni.centar@pp-kopacki-rit.hr

Strona internetowa:

https://pp-kopacki-rit.hr/

Park Przyrody Kopački Rit jest wyjątkowym rezerwatem bagiennym, jednym z największych tarlisk ryb w Europie Środkowej i znaczącym terenem ornitologicznym.

Piwnice winne w Suzi i Zmajevcu – Baranja

Imre Nagya 2, 31300 Beli Manastir

Tel.: +385 (0)31 702 080

E-mail: info@tzbaranje.hr


Strona internetowa: www.tzbaranje.hr

W centrum wioski Suza i Zmajevac znajdują się ulice wina – „surduci“, z szeregami piwnic z winami „gator“



Kopački Rit 4

I. Biočina



Kopački Rit 4

wydrążonych w górze, które mają nawet 200 lat.

5. Zamek Odescalchi i średniowieczna twierdza w Iloku 5

Wspólnota Turystyczna Miasta Ilok

Trg sv. Ivana Kapistrana 5, 32236 Ilok

Tel.: +385 (0)32 590 020

E-mail: tourismilok@gmail.com

Strona internetowa: www.turizamilok.hr

Mury twierdzy nad Dunajem, zamek książąt Odescalchi z renesansową architekturą parkową, kościół oraz klasztor św. Jana Kapistrana są częścią chronionego, bardzo interesującego i dobrze zachowanego dawnego kompleksu urbani-



Slavonski Brod 1

S. Pjanic



Ilok 5

I. Biočina

stycznego, najbardziej wysuniętego na wschód chorwackiego miasta Ilok.

6. Państwowa Stadnina „Ergela” Đakovo, Państwowa ergela Lipik 6

A. Šenoce 45, 31400 Đakovo

Tel.: +385 (0)31 813 286

E-mail: lipicanac@ergela-djakovo.hr

Strona internetowa: www.ergela-djakovo.hr

Baranjska 18, 34551 Lipik

Tel.: +385 (0)34 421 880

E-mail: ergela@ergela-lipik.org

Strona internetowa: www.ergela-lipik.org

Angielska królowa Elżbieta II z rodziną odwiedziła ergelę już w 1972 roku. Đakovacka ergela ze swoją bogatą ofertą turystyczną, atrakcyjnymi przedstawieniami z końmi i chronionym dobrem kultury „Ivandvorem” jest coraz silniejszą marką w Chorwacji.

Państwową ergelę Lipik założył graf Izidor pl. Janković w 1843 roku i od tego czasu hodowane są tu i selekcionowane konie rasy Lipicaner. Nienaruszona przyroda, przebywanie z końmi, jazda konna i jazda bryczką po mieście Lipik, to tylko część tego, co przyciąga co roku dużą liczbę odwiedzających.



Đakovo 6

M. Romulić & D. Stojčić

ISTRIA.

1

SZLAK ISTRYSKI

■ Barban – zawody jeździeckie „Turniej na Prstenac” (sierpień); Umag – ATP Croatia Open (lipiec); Park Narodowy Brijuni – Sezon Teatru Ulysses (lipiec/sierpień); Poreč – Vinistra (maj), Dzień otwartych piwnic z winem (maj), Dni antyku Pula Superiorvm (czerwiec), Vrsar – Casanovula Festival (czerwiec), Istra Inspirit (czerwiec/lipiec/sierpień), Svetvinčenat – Festiwal tańca i teatru niemego (lipiec), Pula Film Festival (lipiec), Motovun Film Festival (lipiec), Rovinj – Noc św. Wawrzyńca (sierpień), Porecki festiwal historyczny Giostra (wrzesień), Parenzana Bike Marathon (wrzesień), Dni trufli na Istrii (wrzesień – listopad), Umag/Novigrad/Brtonigla/Buje – Gastronomiczne rapsodie zimowe (październik – maj), Subotina po starinski (wrzesień), Porecki delfin, Jazz in Lap, Koncerty w Bazylice Eufrazjusza, Festiwal Malvaziji, Mosaic City Poreč, Złatna sople, Labin Art Republika (lipiec–sierpień), Dni miodu w Pazinie (luty), Festiwal kiełbasy w Svetim Petru u Šumi (marzec), Wystawa wina środkowej Istrii w Gračišću (poniedziałek po Wielkiej Nocy), Dni Velog Jože w Motovunie (czerwiec), Festiwal manieŕ w Gračišću (czerwiec), Legendfest w Pičanie (lipiec), ISAP (targi psuŕtu) w Tinjanie (październik), Dni otwartych drzwi agroturystyki Istrii (listopad), Poreč Open Air – Festival of Life, Rabac Open Air – Festival of Life, Dni młodej oliwy z oliwek, Dance star Finals – World Dance StarMasters, Festival Visualia, Sea Star Festival, wydarzenia Dimensions i Outlook, MTV Summerblast, międzynarodowe zawody triathlonowe Ironman 70.3 Pula, Tour of Croatia.

2

KVARNER.

SZLAK KVARNERSKI

■ Opatija – RetrOpatija (czerwiec, lipiec), Opatija – Cesarskie miasto (lipiec); Matulji – Festiwal dzwonników (luty), Rijeka – Karnawał w Rijecie (luty); Čavle – Karnawałowy Platak (styczeń), Viškovo – Halubajski karnawał i orszak hulabajskich dzwonników (styczeń, luty), Crikvenica – Karnawał Crikvenica (styczeń/luty), Novi Vinodolski – Mięsopest (styczeń, luty), Lovran – Festiwal szparagów (kwiecień), wyspa Cres – Dni jagnięciny i oliwy z oliwek (kwiecień), Rab – Dni szparagów i Wielkanoc na Rabie (kwiecień), Omišalj – KReKO (kwiecień, maj), Rab – Festiwal jagnięciny wyspiarskiej (maj), wyspa Lošinj – Veli Lošinj – World cup Downhill (kwiecień), Dni kuchni Lošinjskiej (maj) i Festiwal aromaterypi Apsyrtides (maj/czerwiec), Lovran – Dani czeresni w Lovranie (czerwiec), Čavle i Jelenje – Festiwal polenty i sera (czerwiec), Crikvenica – Szlak błękit-

nej ryby – Tydzień błękitnej ryby (czerwiec), Čavle, Automotodrom Grobnik – Mistrzostwa Świata Motorów z Przyczepką (czerwiec), Rab – Kantuni (czerwiec, sierpień, wrzesień), Cres – Creska butega – wystawa autochtonicznych wyrobów creskich (czerwiec – wrzesień), Rab – Rabskie wieczory muzyczne – festiwal muzyki poważnej (czerwiec – wrzesień), Ravna Gora – Ravnogorskie owoce gór (czerwiec – wrzesień), Bakar – Lato Margarety (czerwiec, lipiec), Njivice – Rapsodia sztucznych ogni (czerwiec), Omišalj – Festiwal teatru ludowego (czerwiec), Omišalj – Dni antyku (lipiec), Crikvenica – CrikArt – festiwal grajków ulicznych (lipiec), Selce Sr(etno) Selce – festiwal etno (lipiec), Kastav – Kastavskie lato kulturalne – KKL (lipiec, sierpień), Novi Vinodolski – Wielki karnawał międzynarodowy (lipiec), Okolotorno – Novi Vinodolski (lipiec, sierpień), Cres – karnawał letni (lipiec), Rab – Rapska fjera (lipiec), Mrkopalj – ARTfest (lipiec), Skrad – Festiwal malin (lipiec), Vinodol – Vinodolskie wieczory letnie (lipiec, sierpień), Lubenice – Lubnickie wieczory muzyczne (lipiec, sierpień), Cres – Creskie wieczory kulturalne (lipiec, sierpień), Osor – Osorskie wieczory muzyczne (lipiec, sierpień), Omišalj – Festiwal łodów (lipiec, sierpień), Kastav – Kastav Blues Festival (sierpień), Omišalj – Big OM (sierpień), Omišalj – Solo Positivo Film Festival (sierpień), Mali Lošinj – Festiwal lošinjskich balkonów (sierpień), Vinodol i Novi Vinodolski – Ružica Vinodola (sierpień), Novi Vinodolski – Festiwal z kilometra (sierpień), Crikvenica – Tydzień rybacki (sierpień), Maraton Pływacki Šilo – Crikvenica (sierpień), Vrbnik – Dni wina wyspy Krk (sierpień), Cres – Semen i (sierpień), Viškovo – Matejna (wrzesień) Njivice – Weekend rybacki (wrzesień), Rab – Kanata (wrzesień, październik), Brod Moravice – Dni śliwek (wrzesień), Mali Lošinj – festiwal na Lošinjskich żaglach wokół świata (wrzesień) – Kastav – Biała niedziela (październik), Liganj, Dobroč, Lovran – Marunada (październik), Punat – Dni oliwek (październik), Vrbovsko – Bundevidajada – wystawa autochtonicznie uprawianej żywności i zwyczajów Gorskiego Kotaru (październik), Rab – Advent na Rabie (listopad, grudzień), Fužine – Lato w Fužinach (czerwiec – wrzesień), Opatija – Advent (grudzień, styczeń), Novi Vinodolski – Powitanie Nowego Roku 2018 (31 grudnia), Fužine – tradycyjne pożegnanie starego roku 31 grudnia w południe. ajków ulicznych (lipiec), Selce – (Sr)etno Selce (Szczęśliwe Selce) – etno festiwal (lipiec)k – Dni wina wyspy Krk (sierpień), Rab – Rapska Fjera (lipiec), Brod Moravice – Dni śliwek (wrzesień), Liganj, Dobroč, Lovran – Marunada (październik), Dni oliwek – Punat (październik), Vrbovsko – Bundevidajada – wystawa lokalnie wyhodowanego jedzenia i zwyczajów Gorskiego kotaru (październik), Wyspa Lošinj – Festa

kuchni lošinjskiej (maj), Osor – Osorskie wieczory muzyczne (lipiec, sierpień), Mali Lošinj – Festival lošinjskich balkanów (sierpień), Fužine – Lato w Fužine (czerwiec – wrzesień), Fužine – tradycyjne pożegnanie starego roku 31 grudnia w południe.

DALMACJA. REGION ZADARU.

3 SZLAK PÓLNOCNODALMATYŃSKI

■ Śkraping – wyspa Pašman (marzec), Targi kwiatów Żupanii Zadarskiej – Sv. Filip i Jakov (kwiecień), Regaty w Sali Gladuša (kwiecień), Rafting regata Zrmanja – Obrovac (kwiecień), Międzynarodowe spotkanie wspinaczy Pakleca (maj), Paklenica Trail International (maj), Dni ziół leczniczych na Dugoim otoku (maj), święto Matki Boskiej od Zečeva – Nin (maj), Bike&Wine Ravni Kotari Tour – Biciklijada (maj), MTB maraton – Pakoštane (maj), Tradycyjne spotkanie miłośników Karola Maya – Stari-grad Paklenica (czerwiec), Velebit Ultra Trail (czerwiec), Ravnokotarska fišijada Benkovac (Festiwal ryb) (czerwiec), Festiwal Stońca i światła – Nin (czerwiec), Biogradski długi stół – Biograd na Moru (czerwiec), festiwal kłap Školjka – Pakoštane (czerwiec), Vinfest&Bukara Benkovac (lipiec), Šokolijada – Nin (lipiec), Krokciem šlimaka&Benkovački prisnac (lipiec), „Smaki muli z Novigradu” – Novigrad (lipiec), Bibinje summer run – Bibinje (lipiec), Bibinjski kogo – Bibinje (lipiec), „Dalmacja, kochem Pridragu” – Pridraga (lipiec), Karnawał letni – Pakoštane (lipiec), Zadar – Zadarskie Lato Teatralne (czerwiec/sierpień), Noc Pełni Księżycy (lipiec/sierpień), Kalelarga (lipiec), Wieczory Muzyczne w Kościele św. Donata (lipiec/sierpień), VAK“AN“ZA – Zadar (lipiec, sierpień), festiwal filmowy „Avantura Festival Film Forum Zadar” (sierpień), Festiwal soli – Nin (sierpień), Romantyczna noc – Nin (sierpień), Vljajternativa rock festival – Benkovac (sierpień), Spotkanie kłap „Raspivano Bibinje” – Bibinje (sierpień), Saljske užance (sierpień), Dzień Wniebowzięcia NMP/ Pielgrzymka na Veliko Rujno (sierpień), Dni Vrańskich Rycerzy – Vrana (sierpień), Nocna bitwa morska – Pakoštane (sierpień), Open air Festival 23420 – Benkovac (wrzesień), Kino&Vino – Benkovac (wrzesień), festiwal Słoneczne pozdrowienie dla jesieni – Nin (wrzesień), Gastro dni – echa Šokolijady – Nin (wrzesień), Festiwal czosnku Żupanii Zadarskiej – Benkovac (sierpień) Velebit MTB Maraton (wrzesień), Highlander Velebit (wrzesień), Materine užance – Pakoštane (wrzesień), Biograd Boat Show – Biograd na Moru (październik), Europejski dzień liczenia ptaków – Nin (październik).



DALMACJA. REGION SZYBENIKA.

4 SZLAK PÓLNOCNODALMATYŃSKI

■ Kornati cup (kwiecień), Eko Etno targi – Skradin (maj), MDF–Šibenik (czerwiec), Garden Tisno (lipiec), Dni Zvonimira – Knin (czerwiec), Miasto to scena – Šibenik (lato), OFF blues and jazz festival – Šibenik (lipiec), Supertoon – międzynarodowy festiwal animacji – Šibenik (lipiec), Jazz festival w Vodicach (lipiec), Vodička fešta (sierpień), Tradycyjne zawody osłów – Tribunj, Dni betińskiej gajety (sierpień), Wieczory pieśni dalmatyńskiej – Šibenik (sierpień), FRK – Knin (sierpień), Międzynarodowe targi w średniowiecznym Šibeniku (wrzesień), Big game fishing – Jezera (wrzesień), Latinsko idro – Murter (wrzesień), Międzynarodowe targi przutu – Drniš (wrzesień).

DALMACJA. REGION SPLITU.

5 SZLAK ŚRODKOWODALMATYŃSKI

■ Lata kulturalne – odbywają się we wszystkich miastach, gminach i miejscowościach (czerwiec/wrzesień), Noc muzeów – w większości wszystkie miasta, gminy i miejscowości (styczeń), Split – Targi Gast (lutyl), Targi Adriatic Gastro Show (lutyl), Karnawał w Splicie (lutyl), Dni Marulića – dnia teatru (kwiecień), „Dalmacja Wine Expo” (kwiecień), Obchody Dni miasta Splitu i dnia św. Dujma (maj), Lato Splitskie – festiwal opery, dramatu i baletu (lipiec/sierpień), Ultra Europe Split (lipiec), Dni Dioklecjana (wrzesień), Cigar Smoking World Championship (wrzesień), Adwent w Splicie (grudzień), Solin – Międzynarodowy Kongres Miast Antycznych (lutyl), Romantyka w Salonie (lipiec), Adwent w Solinie (grudzień), Trogir – Trogir Moondance festival (sierpień), Adwent w Trogirze (grudzień), Kaštela – Wieczory pieśni dalmatyńskiej (lipiec), Adwent w Kaštelach (grudzień), Kliš – Uskocka walka o Kliš (lipiec), Sinj – Targi przutu (marzec), Sinjska alka (sierpień), Omiš – Festiwal kłap dalmatyńskich Omiš (lipiec), Bitwa piratów Omiš (sierpień), Makarska – „Dalmacja Wine Expo” (kwiecień), Adwent w Makarskiej (grudzień), Baška Voda – targi (Skosztuj Chorwację) Okusi Hrvatsku (sierpień), Poranek pierwszomajowy (maj), Zagvozd – Aktorzy w Zagvozdzie (lipiec), Vrgorac – Dni bikli (październik), Milna – Stomorska “Ciegnięcie Mrduji” (lipiec), Supetar – Międzynarodowy festiwal kulinarny “Perła morza” (marzec), Postira – Małe nocne regaty (sierpień), Bol – WTA 125K Series Bol Open (czerwiec) Hvar – Procesja Za Krzyżem (kwiecień), (Hvar–Velo Grablje) – Festiwal lawendy (czerwiec), Stari Grad – Pływacki maraton Faros (sierpień), Jelsa – Festa wina (sierpień), Vis – Regaty viskie (październik), Komiza – Rota Palagrušana (czerwiec), Big game fishing (lipiec).

SZLAK POŁUDNIOWODALMATYŃSKI

► Metković – Przegląd Folkloru „Nad Neretvą Pełnia Księżyca Zabłysła” (maj); Maraton Łodzi (sierpień), Korčuła – Marco Polo Festival (lipiec); Dubrownik – Dubrownicki Festiwal Filmowy (maj), Dubrownik – Libertas Film Festival (czerwiec), Dubrownicki Festiwal Letni (lipiec/sierpień), Festival – Julian Rachlin & Friends (wrzesień), Cavtat – Cavtatskie Lato (czerwiec/wrzesień), Korčułański Festiwal Barokowy (wrzesień), Dubrownik Winefest (kwiecień), Kinookus film & food festival – Ston (wrzesień), Stonwall marathon – Ston (wrzesień), Lato Kulturalne Pomorza Dubrownickiego (czerwiec/wrzesień), Spotkanie Zespołów Folklorystycznych Żupanii DN, Festiwal Epidaurus (wrzesień), Konavle – Festiwal Muzyka & Słowo, Zapachy Bożego Narodzenia, Wiosna w Konavlach, Noce Wina–Pelješac i Mljet (lipiec/sierpień), Festiwal filmu śródziemnomorskiego – Mljet (lipiec/sierpień) Ukryte załki Stonu – Mljet (czerwiec – grudzień), Eco-art festival – Mljet (lipiec, sierpień), <http://midsummer-scene.com/>, Dubrownik – Festa Świętego Błażeja (lutym), Aklapela (kwiecień), Dubrownik Festiwaline (kwiecień), półmaraton DuRun (kwiecień, maj), Midsummer Scene (czerwiec, lipiec), Międzynarodowy Festiwal Arian Operowych „Tino Pattiera” (czerwiec, lipiec), Międzynarodowy Festiwal Muzyczny „Dubrovnik Późnym Latem” (sierpień, wrzesień), Jesienny Muzyczny Moskar (wrzesień, październik), Good Food Dubrovnik (październik), Dubrownicki Festiwal Zimowy (listopad, grudzień).

SZLAK REGIONU LIKA

► Gospić – Prezentacja Tradycyjnych Produktów i Zwyczajów „Jesień w Lice” (październik), Otočac – targi „Eko–Etno Gacka” (lipiec), Gospić i przyjaciele (lipiec), Senj – Dni Uskoków (lipiec), Senj – Letni Karnawał w Senju (sierpień), Korenica – Adria bike maraton (czerwiec), Novalja – Lato Kulturalne w Novalji, Ogulin – Ogulinski Festiwal Bajki (czerwiec), Dni miodu i kapusty ogulńskiej (październik), Frankopanijskie wieczory letnie (lipiec), Duga Resa – Kino rzeczne (całe lato), Karlovac – Ivanjski krijec (czerwiec), Duga Resa – Kunstbunker MUSIC & ART festival, Międzynarodowy festiwal folkloru (lipiec), Międzynarodowy etno jazz festiwal (lipiec), Kino rzeczna (całe lato), Dni piwa (sierpień), Wrzesień w sercu (wrzesień), Ozalj – dni wina (czerwiec), Ozaljskie nale dworskie (wrzesień, październik), Kino rzeczna (lipiec), Dawne zabawy wiejskie, Vrhovac (lipiec), Studelfest (wrzesień), Slunj – Bębny na rzece (czerwiec), Korzo wystawowe (lipiec), Zabawy na wodzie (lipiec), MODEM festiwal muzyki elektronicznej (lipiec), MOTO spotkania (lipiec).

SZLAK PÓŁNOCNY

► Zaprešić – Dożynki (lipiec), Dni Bana Josipa Jelačića (maj/październik); Samobor – Samo-borski fañnik (lutym), Bitwa pod Samoborem (marzec), Sv. Nedelja – Svetonedeljska fišijada (wrzesień) Drogi nasz kraj (czerwiec), Brdovec, Dubravica, Marija Gorica – Jak zbierali nasi starzy (wrzesień), Jastrebarsko – Jaskañskie obchody wina (wrzesień), Krašić – Dni krašickiego regionu (maj), Pisarovina – Wieczory na rzece Kupie (lipiec), Gornja Stubica – Turniej Rycerski (czerwiec); Varaždin – Špancirfest (sierpień), Varaždinijskie Wieczory Barokowe (wrzesień); Sveti Martin na Muri – Spływ Rzeką Murą (czerwiec); Koprivnica – Motwy Podravskie (lipiec), Renesansowy Festiwal Koprivnica (wrzesień), Donja Stubica – Powstanie chłopskie (lutym), Zabok – Zagorje Trekk (maj), Varaždin – Trash film festiwal (wrzesień), Ludbreg – Dni Ludbreskiej Świętej Niedzieli (sierpień/wrzesień), Lepoglava – Międzynarodowy festiwal koronki (wrzesień), Varaždin – Międzynarodowe Targi Łowiectwa, Rybołówstwa, Przyrody i Turystyki (październik), Ivanec – Iwanecskie dni górnictwa (grudzień), Marija Bistrica – Adwent w Mariji Bistricy (grudzień), Oroslavje – Rollerski World Cup (sierpień), Stubičke Toplice – Grzybobranie w Stubakaach (październik), Pregrada – Winobranie (wrzesień), Krapina – Noc pracownika krapinijskiego (czerwiec), lato w Krapinie (lipiec), Tydzień kultury kajkawskiej (wrzesień), KZŽ – Babćine ciasta (kwiecień), Sljeme – VIP puchar Śnieżna Królowa (styczeń), KZŽ – Štruklijada (maj), Gornja Stubica – Spotkania za Rudija (maj), Bedekovčina – Targi i wystawa win zagorskich, Kumrovec – Dni młodości i radości (maj), Lato w Mariji Bistricy (czerwiec – sierpień), Dwór Veliki Tabor – Tabor film festiwal (lipiec), Pielgrzymka wozów do Mariji Bistricy (sierpień), Hum na Sutli – Hoomstock (sierpień), Marija Bistrica – Powitanie Nowego Roku (grudzień), Varaždin – VAFI – Międzynarodowy festiwal filmów animowanych dzieci i młodzieży Varaždin (maj, czerwiec), Novi Marof – Antunovo w Marofie (czerwiec), Varaždinske Toplice – Aquafest (czerwiec), Varaždin – Adwent w Varaždinie (grudzień), Ludbreg – Flora centrum mundi – międzynarodowe targi kwiatów (maj), Trakošćan – Pierwsza wycieczka majowa (maj), Varaždin – Dni performansu (czerwiec), Varaždin – Festiwal latających gitar (październik), Novi Marof – Dni Rabuzina dani (marzec, kwiecień), Varaždin – Varaždinijskie wieczory teatralne (czerwiec, lipiec, sierpień), Križevci – Križevackie wielkie spravišće (czerwiec), Legrad – Lato nad jesiore Šoderica, (czerwiec, lipiec, sierpień).

CHORWACJA CENTRALNA.

SZLAK PÓŁNOCNO-WSCHODNI

■ Čazma – Historia Bożonarodzeniowa w Čazmie (grudzień, styczeń), Virovitica – „Viroexpo” – międzynarodowe targi żywności, gospodarki i rolnictwa (luty), Daruvar – Vinodar – Najzabawniejszy festiwal wina (czerwiec), Velika Gorica – „Gastro Regionu Turopolje” (październik), Ivanić-Grad – Bučijada (październik), Dugo Selo – Dugoselska jesień i Dzień św. Marcina (listopad), Križ – Czerwcowe spotkania z Milką Trnina (czerwiec), Sv. Ivan Zelina – Międzynarodowy turniej rycerski Rycerzy Zelingradzkich (lipiec), Vrbovec – Impreza Kulinarna „Jak Jedli Nasi Przodkowie?” (sierpień), Čigoč – Dni Europejskiej Wioski Bocianów (czerwiec), Đurđevac – dziecięcy festiwal śpiewu „Kukurikeč” (czerwiec), Virje – międzynarodowa impreza gastronomiczna „Prkačijada” (maj), Đurđevac – Picokijada (czerwiec), Bjelovar – Wydarzenie Sportowo-Kulturalne „Terezijana” (czerwiec), Kutina – Lato w Kutinie (lipiec/sierpień), Pitomača – „Muzyczny Festiwal Pieśni Podraviny i Podravlja” (czerwiec), Virovitica – „Rokovo” (sierpień), Voloder – „Jesień w Voloderze” (wrzesień), Kapela Dvor, Virovitica – Panonsko – bologorski maraton rowerowy (wrzesień), Dni kasztanów – Hrvatsky Kostajnica (październik), Spotkania lipovljanske (sierpień), Wystawa wina Mosla Vina Kutina- maj, Dni miodu – Topusko (luty), Noce na Kupie – Sisak (wrzesień), Walki o Sisak (czerwiec), Lovrenčevo – Petrinja (sierpień), Lukovo – Novska (sierpień), Dni dziedzictwa budowlanego w Krapje (wrzesień), Leto-vanić, wioska nad Kupą (sierpień), Dni bana Jelačića i listonosza Klempaja – (sierpień), Międzynarodowe Una regata – łodzią po Unie (lipiec).

ZAGRZEB.

ZAGRZEB

■ Snow Queen Trophy (styczeń), Noc Muzeów (styczeń), Zagreb Dox (luty/marzec), Zagrebački vremeplov (kwiecień-wrzesień), Międzynarodowy Festiwal Uliczny „Cest is d' Best” (czerwiec), Tydzień Tańca Współczesnego (maj/czerwiec), Ljeto na Strosu (maj – wrzesień), InMusic Festival (czerwiec), Animafest (czerwiec), Zagreb Fantastic Film Festival (czerwiec/lipiec), Międzynarodowy Przegląd Folkloru (lipiec), Amadeo (lipiec/sierpień/wrzesień) Zagrebskie lato historyczne (lipiec/sierpień), Festiwal Teatru Światowego (wrzesień), Festiwal literatury światowej (wrzesień), Międzynarodowy festiwal teatru kukielkowego (wrzesień), Zagrebski Festiwal Filmowy (listopad), Zagrebski maraton (październik), Adwent w Zagrzebiu (grudzień/styczeń), Podwórzca (lipiec); Wieczory na Griču (czerwiec/lipiec); Floraart (maj/czerwiec); Zagreb Design District (czerwiec); Kino letnie Gradec (lipiec/sierpień); Kino Letnie Tuškanac (lipiec/sierpień); Lato na Bundeku (czerwiec/lipiec), Tydzień restauracji (marzec – październik), Festiwal tolerancji (kwiecień), Festiwal świętego Marka (kwiecień, maj), Festiwal sztucznych ogni (czerwiec), Lato w MSU (czerwiec, lipiec), Art park (czerwiec – październik), Wieczory

muzyczne na Medvedgradzie (lipiec), Zagreb Tourfilm Festival (wrzesień), Biała noc (październik).

SLAWONIA.

SZLAK SLAWONII

■ Đakovo – Đakovački bušari (styczeń), Slavonki Brod – Dni bajek Ivany Brlić Mažuranić (kwiecień), Mega bikers spotkania (maj), Brodsko Kolo (czerwiec); Festiwal ryb (lipiec), Županja–Šokačko sijelo (luty), Chleb nasz codzienny – żniwa i młócenie w przeszłości (lipiec), Orahovica – Wiosna w Orahovicy (czerwiec), Đakovo – Hafty z Đakova (czerwiec/lipiec); Donji Miholjac – Festiwal Folkloru Miholjačko sijelo (lipiec), Donji Miholjac Backyard Art Festival (lipiec), Vinkovci – Jesień w Vinkovcach (wrzesień); Dni rzymskie (maj), Targi Zdrowia (kwiecień), Adwent Slawonii i Srijemu (grudzień), Ilok – Winobranie w Iloku (wrzesień), Vinkovo w Iloku (22 stycznia), Piękny jest ozdobiony Srijem (czerwiec) – Nijemci – Odpustowa jazda konna (luty) – Mijemci, Triatlón (wrzesień) – Nijemci, Karanac, Baranja, Belišće – Złota jesień w Belišću (wrzesień), Adwent w Baranji i Cvarakfest w Karancu (grudzień), Zmajevac – Maraton wina (październik), Šećeransko jezero/Baranja, Slama Land art Festival (sierpień), Akademia błota – Karanac/Baranja (lipiec), Grahijada – Mistrzostwa świata i okolicznych wiosek w gotowaniu fasoli – Beli Manastir/Baranja (lipiec), Beli Manastir/Baranja – Jesień w Baranji (wrzesień), Bonofest (maj) – Vukovar, Ferragosto Jam – festiwal muzyczny, Orahovica (sierpień), Średniowieczny turniej rycerski na Jankovcu / Park Przydroy Papuk (wrzesień), Festiwal Muzyczny Dni Milka Kelemena – Slatina (październik), Festiwal Kwiatów (kwiecień) – Vukovar, Festiwal aktora (maj) – VSŽ, Vukovar – Międzynarodowy dzień Dunaju (czerwiec), Vukovar film festiwal (sierpień), Vukovarskie etno targi (październik) – Vukovar, Dzień pamięci o ofiarach Vukovaru (listopad), Adwent w Vukovarze i Targi bożonarodzeniowe (grudzień) – Vukovar Bonofest (grudzień), Đakovo – Boże narodzenie w Đakovie i Bal bożonarodzeniowy lipicanerów (grudzień), Požega – Chorwacki festiwal filmów jednodniowych i Najdłuższy stół w Chorwacji (maj), Kutjevo – Festiwal graświny (czerwiec), Pleternica – Matce Boskiej od Lez (sierpień), Požega – Złote struny Slawonii (Aurea fest) (wrzesień), Dni rybaków, Kopačevo (wrzesień), Dzień zamku Eugena Savojskiego, Bilje (maj), Festiwal papryk, Lug, Dalj Planina – Targi kwiatów i agroturystyki (maj), Erdut – Dni cerebna w Erducie – (czerwiec), Aljmaš – Aljmaška noc rybacka (czerwiec), Dalj – Daljski dernek (czerwiec), Aljmaš – Święto Najświętszej Marii Panny (sierpień), Bijelo Brdo – Pudarina (wrzesień), Bijelo Brdo – Zaprzęgi konne (wrzesień), Aljmaš–Erdut – Panona fest (wrzesień), Erdut – Wain – Bike Tur (październik), Dalj – Targi dawnych zwyczajów ziemiosła i Gužvarijada (październik), Erdut – Aljmaš – „Podunavski Trail& Cros (październik), Bijelo Brdo – Fišijada gminy Erdut (listopad).

Wiesz, że?

Ludzie...

► torpedę o znanej nam obecnie konstrukcji i kształcie wynalazł chorwacki emerytowany oficer marynarki wojennej Austro–Węgier, Ivan Lupis–Lukić, w 1860 r., a pierwsza wytwórnia torped znajdowała się w Rijeci;

► W Chorwacji urodził się fizyk Nikola Tesla (1856–1943), światowej sławy wynalazca w dziedzinie przesyłu energii i telekomunikacji. Jego najcenniejszy wynalazek to prąd zmienny;

► Zagrzebianin Slavoljub Penkala (1871–1922) w 1906 r. wynalazł ołówek automatyczny i rodzaj pióra wiecznego;

► Oficjalny początek naturyzmu na wyspie Rab datuje się na 1936 r., kiedy na wyspie przebywał angielski król Edward VIII, któremu władze Rabu zezwoliły na kąpiel nago wraz z żoną w zatoce Kandarola;

► św. Marin, kamieniarz, pochodzący z wyspy Rab, przybył na Półwysep Apeniński i w 301 roku założył Republikę San Marino;

► Pierwszy rysunek spadochronu (homo volans) jest dziełem chorwackiego wynalazcy Fausta Vrančicia (1551–1617) z Šibenika;

► Reżyser filmowy Alfred Hitchcock (1899–1980) podczas swojego pobytu w Zadarze powiedział, że tutejszy zachód słońca jest najpiękniejszy na świecie;

► Ryszard Lwie Serce, podczas drogi powrotnej z wyprawy krzyżowej w 1192 r. schronił się przed burzą w okolicach Dubrownika i w geście dziękczynnym za ocalenie dał jego mieszkańcom pieniądze na rozpoczęcie budowy katedry;

► Wynalazcą daktyloskopii, metody pomagającej wykrywaniu przestępców na podstawie odciśnięć palców, był mieszkaniec Hvaru Ivan Vučetić (1858–1925).

Osobliwości...

► Uzdrowisko Lipik jest pierwszym uzdrowiskiem w Chorwacji woda geotermalna w Lipiku od stuleci wypływa i ma temperaturę 64 stopni C, od 1875 roku woda termalna „Lipiker thermalquelle” była napelniana i dystrybuowana w Monarchii Austro-węgierskiej i Ameryce;

► Półwysep Istria ma swoją krzywą wieżę, mowa o dzwonnicy w miejscowości Završje o wysokości 22 m i nachyleniu 40 cm w kierunku północnym; Riviera Opatijska, obok Lazurowego Wybrzeża, była głównym miejscem wypoczynku elit monarchii habsburskiej i po dziś dzień nazywana jest Adriatycką Niceą;

► Przez miejscowość Senj przechodzi 45 równoleżnik zwany „Sunčanik”; Karnawał w miejscowości Rijeka należy do trzech najatrakcyjniejszych karnawałów w Europie;

► W Zadarze znajdują się pierwsze na świecie organy morskie, które wytwarzają dźwięk wyłącznie pod wpływem wiatru i fal morskich;

► Na Wodospadach rzeki Krki, 28 sierpnia 1895 r. uruchomiono jedną z pierwszych elektrowni wodnych na świecie. Miasto Šibenik miało oświetlenie elektryczne wcześniej niż liczne miasta europejskie: Wiedeń, Budapeszt, Rzym, Londyn i inne;

- ▶ W kaplicy Katedry w Trogirze można zobaczyć 150 płaskorzeźb ludzkich postaci;
- ▶ Najstarszy w Europie teatr publiczny wybudowano w miejscowości Hvar w 1612 r.;
- ▶ Dubrownik posiada najstarszą w Europie regulację prawną, dotyczącą ubezpieczeń datowaną na 1395 r., trzysta lat starszą od Lloyd'a, który powstał na początku XVII w.;
- ▶ Rzeczpospolita Dubrownicka była pierwszym państwem, które uznało niepodległość Stanów Zjednoczonych;
- ▶ Chorwaci posiadają swoje pismo. Mowa o głagolicy, która powstała w IX w. i była używana (obok pisma łacińskiego) do końca XVIII w.;
- ▶ Na dworze cesarzowej Marii Teresy przebywała koronkarka z Pagu, która na potrzeby dworu wykonywała koronki (paška čipka).

Przyroda...

- ▶ irys jest narodowym kwiatem Chorwacji;
- ▶ w Chorwacji na terenie zaledwie stu kilometrów można zobaczyć morze, kras, lasy, góry i równiny;
- ▶ Chorwacja jest jednym z krajów w Europie, który najbardziej chroni przyrodę i dba o ekologię. Chorwacja jest jednym z niewielu krajów na starym kontynencie, gdzie woda zdatna do picia płynie bezpośrednio z kranu;
- ▶ w Parku Narodowym Jeziora Plitwickie, na Velebicie i na rzece Zrmanji kręcono zdjęcia do znanego serialu przygodowego „Winnetou”;
- ▶ plaża Zlatni Rat w miejscowości Bol na wyspie Brač zmienia swój kształt w zależności od kierunku wiatru;



- ▶ na wyspie Mljet można zobaczyć „wyspę na wyspie”. Mianowicie, na jeziorze Veliko Jezero na wyspie Mljet znajduje się wysepka, będąca zarazem rzadkim fenomenem przyrodniczym; w miejscowości Makarska znajduje się Muzeum Malakologiczne z największym na świecie zbiorem muszli i ślimaków;
- ▶ nazwa rasy psów dalmatyńczyków pochodzi od nazwy regionu Dalmacja i iliryjskiego plemienia Dalmatów;
- ▶ ostatnie siedlisko europejskich sępów płowych znajduje się na wyspie Cres.

Moda...

- ▶ Chorwacja jest ojczyzną krawata. Jako modny detal chorwaccy żołnierze rozpowszechnili go w XVII w., a w 1667 r. za czasów panowania Ludwika XIV powstał specjalny pułk „Royal Cravates”, którego nazwa nawiązuje do Chorwatów. Od nich właśnie Paryżanie zapożyczyli ten modny element stroju, który noszono „à la Croate” (na sposób chorwacki). Określenie to szybko stało się źródłem nowego francuskiego słowa „cravate”.

Gastronomia...

- ▶ każdego roku 1 kwietnia z okazji uroczystości Dnia Centrum Świata, w miejscowości Ludbreg z fontanny miejskiej zamiast wody tryska wino;
- ▶ Maraschino, oryginalny likier zardarski eksportowano w XVIII w. prawie do wszystkich krajów europejskich. Znajdował się na stołach słynnych władców: króla angielskiego Jerzego IV, Napoleona Bonaparte, cara rosyjskiego Mikołaja...
- ▶ w regionie Lipiku produkowana jest autochtoniczna wędlina końska wędług przepisu, który ma ponad sto lat.



Chorwacja w sercu

1 I. Šeler, 2 B. Kačan, 3 J. Grdan, 4 M. Šcerbe, 5 R. Kosinožić, 6 K. Zorović,
7 I. Radošević, 8 N. Ruszkowski, 9 TZ Grada Ivanić-Grada, 10 M. Šlafhauser



- 1 KAŻUN** – miniatura tradycyjnego polnego kamiennego domku, który służył rolnikom do przechowywania narzędzi i był schronieniem podczas niepogody.
- 2 TABLICA Z BAŠKIEJ** (Bašćanska ploča) – miniatura repliki najcenniejszego zabytku piśmiennictwa chorwackiego – płyty z XII w. zapisanej starosłowiańskim pismem, głagolicą.
- 3 CZAPKA Z LIKI** (lička kapa) – część stroju ludowego z regionu Liki, a zarazem jego tradycyjny znak rozpoznawczy.
- 4 KORONKA Z PAGU** (paška čipka) – przedmiot ozdobny z wyspy Pag wykonany ręcznie przy użyciu igły i cienkiej nici.
- 5 LAWENDA** – pamiątkowa torebka zapachowa z kwiatami lawendy i flakonik z eterycznym olejkiem lawendowym.
- 6 HAFT JEDWABNY Z KONAVLI** (konavoski svileni vez) – ręczny haft dekoracyjny wykonany nicią jedwabną, metodą tradycyjną.
- 7 MILJOKAZI** – miniatura repliki słupa milowego z XVIII i XIX w.
- 8 ODPUSTOWE SERCE** (licitarsko srce) – udekorowane ciastko w kolorze mocno czerwonym, wykonane z piernika. Tradycyjnie obdarowuje się nim ukochaną osobę lub drogiego przyjaciela.
- 9 LNIANY RĘCZNIK Z MIEJSCOWOŚCI IVANIĆ GRAD** – przedmiot ręcznie wykonany z lnu, ozdobiony jednokolorowym lub wielokolorowym haftem ludowym.
- 10 VUČEDOLSKA GOŁĘBICA** (vučedolska golubica) – ceramiczne naczynie w kształcie ptaka, pochodzące z okresu kultury vučedolskiej, znalezione podczas prac archeologicznych.



Praktyczne informacje

Dokumenty podróży wymagane podczas wjazdu do Chorwacji

Dowód osobisty (obywatele UE, EEA i Szwajcarii) lub paszport. Obywatele niektórych krajów trzecich potrzebują również wizę. Przegląd chorwackiego systemu wizowego: <http://www.mvep.hr/hr/konzularne-informacije/vize/pregled-viznog-sustava0/>.

Informacje: Placówki dyplomatyczne i urzędy konsularne Republiki Chorwacji za granicą lub Ministerstwo Spraw Zagranicznych i Europejskich Republiki Chorwacji

Tel.: +385 (0)1 4569 964

Strona internetowa: www.mvep.hr

Przepisy celne

Na terytorium Republiki Chorwackiej stosowane są przepisy celne Unii Europejskiej i przepisy krajowe zharmonizowane z przepisami Unii Europejskiej. Przepisy celne Republiki Chorwacji są zgodne z przepisami i standardami krajów Unii Europejskiej.

Wwóz bagażu jest zwolniony z opłat celnych i nie ma ograniczeń dotyczących jego wartości. To dotyczy każdego podróżnego, wjeżdżającego na terytorium celne Unii bez względu na to, czy wiezie bagaż ze sobą, czy dojechał on osobno, przy potwierdzeniu, że cały bagaż został zgłoszony w czasie wjazdu osobie, która odpowiada za jego transport.

Bagaże osobiste podróżnych, które ze względu na rodzaj i ilość nie są przeznaczone do dalszej odsprzedaży, ale na potrzeby osobiste podróżnego i członków jego rodziny, zwolnione są z opłat importowych,

jeżeli ich ogólna wartość nie przekracza wartości 2 200,00 kun, a w transporcie lotniczym i morskim 3 200,00 kun. Zwolnienie dotyczy każdego podróżnego i może zostać zastosowane raz dziennie. Przedmioty, których wartość przekracza wymienioną kwotę lub nie są bagażem osobistym, podlegają naliczeniu i zapłacie cła oraz podatku od wartości dodanej (ewentualnie również akcyzy). Podróżni poniżej 15 roku życia są zwolnieni z opłat celnych do ogólnej wartości w kunach do 1100,00 kun, niezależnie od rodzaju środka transportu.

Przy okazji wjazdu lub wyjazdu z Unii Europejskiej podróżni zobowiązani są do zgłoszenia służbie celnej gotówkę, którą posiadają przy sobie i to w wysokości od 10 000,00 euro lub więcej, względnie wartości tej kwoty w innych walutach lub innych środkach płatniczych, jak czek.

Cudzoziemcy i obywatele chorwaccy posiadający miejsce zamieszkania w krajach trzecich, wraz z wymaganym zwolnieniem z opłat importowych mogą wwozić różne przedmioty osobiste, jak również przedmioty członków rodziny. Zgodnie z powyższym osoby posiadające miejsce zamieszkania na terenie UE mogą tymczasowo wywozić przedmioty, które potrzebne są im w czasie pobytu w krajach trzecich. Osoby fizyczne niemające na terenie Unii Europejskiej pobytu stałego lub czasowego mogą uzyskać zwrot podatku od towarów i usług VAT, jeżeli kupiły towar o wartości minimum 740,00 kun, jednak wyłącznie na podstawie poświadczonych przez urzędnika celnego wypełnionych formularzy PDV-P albo Tax free, przy wywozie zakupionych towarów z Unii Europejskiej, najpóźniej do 3 miesięcy od dnia zakupu, czyli od dnia podanego na rachunku zakupu towaru. Wniosek o zwrot podatku można złożyć w terminie do 6 miesięcy od dnia wystawienia faktury. Dodatkowe poświadczanie formularza PDV-P lub formularza Tax-free po wywiezieniu towaru

poza Unię Europejską nie jest możliwe. Dodatkowo informacji można znaleźć na stornach Izby Celnejprosimy o kontakt z Głównym Urzędem Cel.

(<https://carina.gov.hr/pristup-informacija/propisi-i-sporazumi/carinsko-zakonodavstvo/fizicke-osobe-2715/2715>).(www.carina.gov.hr)

Przed podróżą ze swoim zwierzęciem do Republiki Chorwacji (jak również do innych krajów) właściciel jest odpowiedzialny za uzyskanie na czas informacji o obowiązujących warunkach, wymaganych przy takim niekomercyjnym poruszaniu się ze zwierzęciem.

Wszystkie potrzebne, aktualne informacje o niekomercyjnym przewożeniu zwierząt domowych w RCh dostępne są na oficjalnej stronie internetowej Ministerstwa Rolnictwa

Weterynarii i Bezpieczeństwa Żywności.

rubryka: „Zwierzęta domowe – przewóz niekomercyjny“;

rubryka: „Inspekcja weterynaryjna“ – podrubryka: „Graniczna inspekcja weterynaryjna“.

Informacje o sieci usług weterynaryjnych w Republice Chorwacji (kliniki weterynaryjne, przychodnie itp.) są również dostępne na oficjalnej stronie internetowej Ministerstwa Administracja weterynaryjna rubryka: „Sieć usług weterynaryjnych“

Służba zdrowia

Szpitala i kliniki są we wszystkich większych miastach, a przychodnie i apteki również w niewielkich miejscowościach. Turyści, którzy posiadają obowiązkowe ubezpieczenie w innych krajach członkowskich Unii Europejskiej i EEA (Norwegii, Islandii i Lichtensteinu) i w Szwajcarii, w czasie tymczasowego pobytu w Chorwacji, mają prawo do opieki medycznej na podstawie Europejskiej Karty Ubezpieczenia Zdrowotnego (EKZO). Z

usług służby zdrowia mogą korzystać w zakładach opieki zdrowotnej i u lekarzy, którzy mają zawartą umowę z Chorwackim Zakładem Ubezpieczeń Zdrowotnych. Przy tym zobowiązani są do opłacenia wyłącznie partycypacji w przypadkach, kiedy opłacają również chorwaccy ubezpieczeni.

Turyści, którzy posiadają obowiązkowe ubezpieczenie w krajach, z którymi Chorwacja zawarła umowę o ubezpieczeniu społecznym, dzięki której uregulowane są sprawy korzystania z opieki zdrowotnej (Bośnia i Hercegowina, Serbia, Czarnogóra, Macedonia, Turcja), w czasie tymczasowego pobytu w Chorwacji mają prawo do niezbędnej pomocy zdrowotnej, lecz do tego wymagane jest zaświadczenie własnego ubezpieczyciela o prawie do ochrony zdrowia w czasie tymczasowego pobytu w Chorwacji, które HZZO (w miejscu pobytu) zamienia na kartę pacjenta. Ze służby zdrowia, na podstawie wymienionych zaświadczeń, korzystają w zakładach opieki zdrowotnej posiadających umowę i u lekarzy posiadających umowę, przy czym zobowiązani są do opłacenia partycypacji w przypadkach, kiedy opłacają ją również chorwaccy ubezpieczeni.

Osoby przyjeżdżające z krajów trzecich (krajów niebędących członkami UE/EOG i Szwajcarii i również kraje, z którymi nie została zawarta umowa), pokrywają koszty leczenia w Chorwacji same za siebie. W celu uzyskania dodatkowych informacji prosimy o kontakt z Chorwackim Zakładem Ubezpieczeń Zdrowotnych: (ubezpieczenie obowiązkowe 0800 79 79; ubezpieczenie dodatkowe 0800 79 89; Biały telefon Ministerstwa Zdrowia 0800 79 99; Strona internetowa: www.hzzo.hr) oraz krajowy punkt kontaktowy dla transgranicznej ochrony zdrowia e-mail: ncp-croatia@hzzo.hr, tel.: + 385 1 644 90 90.

Szpitala i kliniki znajdują się we wszystkich większych miastach, w mniejszych działają

przychodnie i apteki. Turyści zagraniczni posiadający obowiązkowe ubezpieczenie w inPrzy tym zobowiązani są do zapłacenia wyłącznie partycypacji, w przypadkach kiedy ją wnoszą również chorwaccy ubezpieczeni. Turyści, którzy posiadają obowiązkowe ubezpieczenie w krajach, z którymi została podpisana umowa (Bośnia i Hercegowina, Serbia, Czarnogóra, Macedonia, Turcja), z którymi Chorwacja ma zawartą umowę o ubezpieczeniu społecznym, w czasie tymczasowego pobytu w Chorwacji mają prawo do nagłej pomocy medycznej. Warunkiem jest to, że przed wyjazdem do Chorwacji od swojego ubezpieczyciela otrzymali zaświadczenie o prawie do opieki zdrowotnej w czasie tymczasowego pobytu w Chorwacji, które w HZZO (w miejscu Osoby przyjeżdżające z krajów trzecich (kraje niebędące członkami UE ani kraje z zawartą umową), ponoszą pełne koszty opieki zdrowotnej, z której korzystają w Chorwacji. W celu uzyskania dodatkowych informacji prosimy o kontakt z Chorwackim zakładem ubezpieczeń zdrowotnych – ubezpieczenie obowiązkowe 0800 79 79; ubezpieczenie dodatkowe 0800 79 89; Biały telefon Ministerstwa Zdrowia 0800 79 99; Strona internetowa: www.hzzo.hr).

Służba weterynaryjna

Informacje o sieci usług weterynaryjnych w Republice Chorwacji (kliniki weterynaryjne, przychodnie itp.) dostępne są na oficjalnej stronie internetowej Ministerstwa rolnictwa:

Weterynaryja – Administracja ds. Weterynarii i Bezpieczeństwa Żywności.
rubryka: „Sieć usług weterynaryjnych“

W celu uzyskania dodatkowych informacji prosimy o kontakt z **Ministerstwem rolnictwa – Departament ds. weterynarii i bezpieczeństwa żywności** pod numerem telefonu: Tel.: +385 (0)1 6443 540 lub pod adresem E-mail: veterinarstvo@mps.hr
Strona internetowa: www.veterinarstvo.hr

Święta i dni wolne od pracy

1 stycznia - 1 stycznia – Nowy Rok

6 stycznia – Święto Trzech Króli
Wielkanoc

1 maja – Święto Pracy

Boże Ciało

22 czerwca – Dzień Walki z Faszyzmem

25 czerwca – Święto Narodowe Chorwacji
5 sierpnia – Dzień Zwycięstwa i Dzięczynienia o oraz Dzień Chorwackich Kombatantów

15 sierpnia – Wniebowzięcie NMP

8 października – Dzień Niepodległości

1 listopada – Wszystkich Świętych

25 grudnia – Boże Narodzenie

26 grudnia – Dzień Świętego Szczepana

Godziny otwarcia sklepów i instytucji publicznych

W sezonie turystycznym większość sklepów czynna jest w dni powszednie od godz. 8.00 do 20.00, wiele z nich również w weekendy. Instytucje publiczne i urzędy czynne są od poniedziałku do piątku od godz. 8.00 do 16.00.

Urzędy pocztowe

Godziny otwarcia wszystkich urzędów pocztowych znajdują się na stronie internetowej Chorwackiej poczty i można je uzyskać za pośrednictwem aplikacji na smartfony. Dostępne są również urzędy pocztowe działające 24 godziny na dobę – pod adresem Branimirova 4, w centrum Zagrzebia i na przejściu granicznym Bajakovo. Telefon: 072 303 304

Adres internetowy chorwackiej poczty:
Strona internetowa: www.posta.hr
E-mail: info@posta.hr

Energia elektryczna

220 V, częstotliwość: 50 Hz.
Woda z kranu jest zdatna do picia na terenie całej Chorwacji.

NUMER 112

Jeżeli zauważysz naturalne lub techniczno-technologiczne zagrożenie albo wypadek, który zagraża życiu i zdrowiu ludzi, mieniu lub środowisku naturalnemu. Zadzwoń pod 112, numer, pod który można dzwonić darmowo przez całą dobę z jakiegokolwiek telefonu w Republice Chorwacji.

Dzwoniąc pod numer 112 można się połączyć z:

pogotowiem ratunkowym
strażą pożarną
policją
górkim pogotowiem ratunkowym
służbami poszukiwawczymi i ratunkowymi na morzu
innymi służbami ratunkowymi i siłami operacyjne systemu ochrony i ratownictwa.

Ważne numery telefonów

Międzynarodowy numer kierunkowy do Chorwacji: **+385**

Pogotowie ratunkowe: **194**

Straż pożarna: **193**

Policja: **192**

Krajowe centrum ratownictwa i poszukiwań na morzu: **195**

Państwowa administracja ratownictwa i ochrony (Ogólny europejski numer ratunkowy): **112**

Informacje ogólne: **18981**

Informacja o lokalnych numerach telefonów: **11880** i **11888**

Informacja o międzynarodowych numerach telefonów: **11802**

Dyżurny synoptyk przy DHMZ (098–178 godz.): **060 616 666**; cena 6,99 kn/min z telefonów stacjonarnych i 8,41 kn/min z telefonów komórkowych; Krajowy Zakład Hydrometeorologiczny, Tel.: **+385 (0) 1 4565 676**, operator HT d.d., Savska cesta 32, Zagrzeb

Chorwacki Automobilklub (HAK)

Pomoc drogowa: **1987** (z Chorwacji)

– z zagranicy (1) **+385 1 1987**

– z zagranicy (2) **+385 1 4693 700**

Sytuacja na drogach (**072 777 777**) (z Chorwacji)

– z zagranicy **+385 1 464 0800**

Informacja dla członków: **0800 9987**

Sfony internetowe: www.hak.hr, Mapa interaktywna z ponad 40 000 punktów zainteresowania: <http://map.hak.hr/>
www.hak.hr, <http://map.hak.hr/>

SAMOCHEDEM DO CHORWACJI

Dokumenty

Na terytorium Republiki Chorwacji w ruchu drogowym pojazdem silnikowym może samodzielnie kierować tylko osoba posiadająca ważne prawo jazdy wydane w Republice Chorwacji, zagraniczne prawo jazdy, międzynarodowe prawo jazdy lub zaświadczenie o złożonym wniosku o wydanie prawa jazdy (zaświadczenie o złożonym wniosku o wydanie prawa jazdy jest ważne do prowadzenia pojazdów w ruchu drogowym 30 dni od dnia złożenia właściwego wniosku) dla prowadzonej kategorii pojazdu. Kiedy kieruje pojazdem, kierowca musi przy sobie mieć prawo jazdy lub zaświadczenie o złożeniu wniosku o wydanie prawa jazdy i zobowiązany jest do jego przedstawienia na żądanie funkcjonariusza policji. Kierowca kierujący pojazdem w ruchu drogowym musi przy sobie mieć dowód rejestracyjny i zobowiązany jest do jego okazania na żądanie funkcjonariusza policji. Dowodu rejestracyjnego nie można zostawiać w pojeździe bez nadzoru kierowcy. Na terytorium Republiki Chorwacji w ruchu drogowym mogą się poruszać pojazdy i przyczepy, jeżeli są zarejestrowane i jeżeli mają ważny dowód rejestracyjny. Wyjątkowo nie muszą być zarejestrowane pojazdy silnikowe i przyczepy oznaczone tablicami próbnymi.

Kierowca, który pojazdem z zagraniczną rejestracją lub rejestracją kraju członkowskiego Unii Europejskiej lub Europejskiego Obszaru Gospodarczego wjeżdża na terytorium Republiki Chorwacji musi posiadać ważny międzynarodowy dokument o ubezpieczeniu odpowiedzialności cywilnej, który obowiązuje na terytorium Unii Europejskiej lub inny dowód na istnienie takiego ubezpieczenia. Dowodem istnienia międzynarodowego dokumentu może być oficjalna tablica rejestracyjna, którą posiada pojazd, który zazwyczaj stacjonuje na terenie kraju, którego urząd krajowy jest sygnatariuszem Wielostronnego porozumienia (kraje członkowskie Europejskiego obszaru gospodarczego i inne kraje stowarzyszone) względnie ważna Zielona karta wydana dla pojazdu, który pochodzi z kraju, którego urząd krajowy ds. ubezpieczenia nie jest sygnatariuszem Wielostronnego porozumienia (kraje członkowskie „Systemu zielonej karty ubezpieczeniowej” sygnatariusze porozumienia Kreteńskiego) oraz inne dokumenty i dowody, których ważność uznaje Chorwacki Urząd ds. Ubezpieczeń Warunki wynajmu pojazdów (rent-a-car) i warunki wynajmu pojazdów określone są w „Umowie najmu”, względnie ogólnych warunkach będących integralną częścią wymieniającej Umowy.

Opłaty drogowe

Informacje znajdują się na stronach:
www.hak.hr
www.hac.hr, www.hac-onc.hr,
bina-istra.com, www.arz.hr
www.azm.hr te www.huka.hr.

Taksówki dostępne są we wszystkich miastach i miejscowościach turystycznych.

W jaki sposób uniknąć korków na drogach

Przed podróżą należy zasięgnąć informacji o sytuacji w ruchu drogowym i promowym, kontaktując się z HAK-iem (Centrum

Informacji HAK: 072 777 777 lub +385 1 464 0800 (z zagranicy) lub na www.hak.hr. Wszystkie informacje real-time o ruchu drogowym można znaleźć na wielojęzycznej aplikacji na telefony komórkowe) lub słuchać informacji w Drugim Programie Chorwackiego Radia (98,5 Mhz), po wiadomościach można posłuchać informacji o ruchu drogowym w języku chorwackim i od końca czerwca również w języku angielskim i niemieckim.

SAMOLOTEM

Porty lotnicze przyjmujące samoloty w cywilnym ruchu lotniczym

Lotnisko Brač

Tel.: +385 (0)21 559 711

Strona internetowa: www.airport-brac.hr

Port Lotniczy Dubrovnik

Tel.: +385 (0)20 773 100

Strona internetowa: www.airport-dubrovnik.hr

Lotnisko Mali Lošinj

Tel.: +385 (0)51 231 666

Strona internetowa: www.airportmalilosinj.hr

Port Lotniczy Osijek

Tel.: +385 (0)31 284 611

Strona internetowa: www.osijek-airport.hr

Port Lotniczy Pula

Tel.: +385 (0) 60 308 308

Strona internetowa: www.airport-pula.hr

Port Lotniczy Rijeka

Tel.: +385 (0)51 841 222

Strona internetowa: www.rijeka-airport.hr

Port Lotniczy Split

Tel.: +385 (0)21 203 506

Strona internetowa: www.split-airport.hr

Port Lotniczy Zadar

Tel.: +385 (0)23 205 800

Strona internetowa: www.zadar-airport.hr

Międzynarodowy Port Lotniczy Zagrzeb Franjo Tuđman

Tel.: +385 (0)1 4562 222

Strona internetowa: www.zagreb-airport.hr

Porty lotnicze z pozwoleniem na używanie

zgodnie z artykułem 74 ustęp 1 Ustawy o ruchu lotniczym (Narodne novine, numer: 69/09, 84/11, 54/13, 127/13 i 92/14).

Bjelovar – Brezovac, Zvekovac, Zabok – Gubaševo, Buševac, Vukovar – Borovo Naselje, Vrsar, Grobničko polje, Daruvar, Lučko, Čakovac, Hvar, Osijek – Čepin, Sinj, Sopot – Vinkovci, Otočac i Jelsa oraz lotniska na wodzie: Split – Resnik, Hvar – Jelsa, Rab, Pula, Split – Port Split i Lastovo – Ubli.

W celu uzyskania dodatkowych informacji związanych z ruchem lotniczym: www.ccaa.hr

Lotniska międzynarodowe

Zagrzeb, Split, Dubrownik, Pula, Rijeka, Zadar, Osijek, Brač i Mali Lošinj.

Informacje:

Zagrzeb +385 (0)1 6265 222

Split +385 (0)21 203 506, 203 555

Dubrownik +385 (0)20 773 333

Pula +385 (0)52 530 105

Rijeka +385 (0)51 841 222

Zadar +385 (0)23 205 800

Osijek +385 (0)31 514 441, 514 442

Brač +385 (0)21 559 711 te

Mali Lošinj +385 (0)51 231 666

Centrum kontaktowe

Tel.: 072 500 505 (dla połączeń z Chorwacją), +385 (0)1 6676 555

Strona internetowa: www.croatiaairlines.com

E-mail: contact@croatiaairlines.hr

DROGĄ MORSKĄ

Agencja ds. Morskiej Żeglugi Przybrzeżnej

Tel.: +385 (0)21 329 370

Fax: +385 (0)21 329 379

E-mail: info@agencija-zolpp.hr

Strona internetowa: www.agencija-zolpp.hr

Międzynarodowe linie promowe

Zadar – Ancona

(**Jadrolinija** – www.jadrolinija.hr)

Split – Stari Grad – Ancona

(**SNAV** – www.snav.it)

Split – Stari Grad – Ancona

(**Jadrolinija** – www.jadrolinija.hr)

Dubrownik – Bari

(**Jadrolinija** – www.jadrolinija.hr)

Poza liniami promowymi, między Chorwacją i Włochami płyną linie ekspresowe.

Jadrolinija

Główny chorwacki morski przewoźnik pasażerski utrzymuje największą liczbę regularnych, międzynarodowych i krajowych linii promowych i ekspresowych. Siedziba mieści się w Rijecie.

Strona internetowa: www.jadrolinija.hr

Armatorzy biorący udział w utrzymaniu krajowych połączeń promowych, ekspresowych i morskich w Republice Chorwacji

Rapska plovidba d.d.

(www.rapska-plovidba.hr)

Linijska nacionalna plovidba d.d.

(www.lnp.hr)

G & V Line d.o.o. (www.gv-line.hr)

G & V Line ladera d.o.o. (www.gv-zadar.hr)

Miatrade d.o.o. (www.miatours.hr)

MB Kapetan Luka – Ivan Tomić t.p.

(www.krilo.hr)

Bura line & off shore (www.buraline.com)

Nautički centar Komiza (Tel.: +385 (0)21 713-849, E-mail: info@nautica-komiza.com)

Ribarska proizvođačka zadruga Vrgada

(www.vrgada-rpz.hr)

Porat Ilovik d.o.o. (www.ilovik.hr)

KTD Bilan d.o.o. (Tel.:+385 (0)20 713-073,
E-mail: ktd.bilan@du.htnet.hr)

Gradski parking Šibenik

(www.gradski-parking.hr/hrv/gp/krapanj.asp)

Więcej informacji o wszystkich krajowych połączeniach promowych, ekspresowych i morskich między wyspami i lądem oraz między wyspami znajduje się na www. agencija-zolpp.hr

Wycieczkowe zrzeszenia morskie

Chorwackie Stowarzyszenie Prywatnych Armatorów

Chorwackie Stowarzyszenie Armatorów
www.hrvatski-brodari.com

– Chorwackie Stowarzyszenie Armatorów i Stoczniovców Adria

– Koordynacja stowarzyszeń armatorów, stoczniovców, rybaków i marynarzy Chorwacji w Dubrowniku

– Stowarzyszenie Małych Armatorów nad Północnym Adriatykiem

Porty otwarte dla ruchu międzynarodowego, dla zagranicznych statków pasażerskich i sportowych oraz rozrywkowych jednostek pływających, w których można załatwić formalności celne.

Stale: Umag, Poreč, Rovinj, Pula, Raša/Bršica, Rijeka, Mali Lošinj, Zadar, Šibenik, Split, Ploče, Korčula, Ubli, Cavtat i Dubrownik.

Sezonowe: (w sezonie letnim): ACI marina Umag, Novigrad, Sali, Božava, Primošten, Hvar, Stari Grad (Hvar), Vis, Komiža, Cavtat, Vela Luka (sezon letni od 1 kwietnia do 31 października).

ŻEGLOWANIE W REPUBLICE CHORWACJI

Osoba dowodząca jednostką wpływającą na terytorium Republiki Chorwacji drogą morską jest zobowiązana do poddania się kontroli granicznej, poświadczenia listy załogi i pasażerów, którzy znajdują się na jednostce

plywającej w kapitanacie portu lub jego oddziale, opłacenia opłat bezpieczeństwa żeglugi i ochrony morza przed zanieczyszczeniami, opłacenia opłaty pobytowej oraz zgłoszenia pobytu cudzoziemców na jednostce pływającej na podstawie przepisów odrębnych.

Osoba dowodząca jednostką pływającą, która na terytorium Republiki Chorwacji została przywieziona drogą lądową, znajduje się w porcie lub innym przeznaczonym do tego celu miejscu na terenie Republiki Chorwacji, zobowiązana jest przed rozpoczęciem żeglugi do zapłacenia odpowiednich opłat za bezpieczeństwo żeglugi i ochrony morza przed zanieczyszczeniami, do wniesienia opłaty pobytowej i zgłoszenia pobytu cudzoziemców na jednostce pływającej na podstawie przepisów odrębnych.

Od 1 stycznia 2014 roku zagraniczne jednostki pływające, jak również jednostki pływające pod chorwacką banderą zobowiązane są do wniesienia opłaty za bezpieczeństwo żeglugi i ochrony przed zanieczyszczeniem. Wysokość opłaty zależy od długości jednostki i mocy silnika i wnoszona jest za rok kalendarzowy bez względu na czas żeglugi na wodach terytorialnych i wewnętrznych wodach morskich Republiki Chorwacji.

Podatek klimatyczny

Platnikami podatku klimatycznego są właściciele lub użytkownicy jednostek pływających (żeglarze) i wszystkie osoby przebywające na jednostce pływającej o długości powyżej 5 metrów, która wykorzystywana jest do odpoczynku, rekreacji lub żeglowania.

Podatek klimatyczny opłacany jest przed wypłynięciem jednostki pływającej w kapitanacie portu lub jego oddziale za okresy 8 dniowe, 15 dniowe, 30 dniowe, 90 dniowe i roczne.

KOLEJĄ

Chorwacja posiada codzienne połączenia kolejowe ze Słowenią, Węgrami, Austrią, Szwajcarią, Niemcami i Serbią. Prawie ze

wszystkimi pozostałymi krajami europejskimi istnieją połączenia z przesiadką.
E-mail: posebni.vlakovi@hzpp.hr

Informacje

Tel.: 060 333 444 (cena połączenia z telefonu stacjonarnego 1,79 kn/min + VAT, a z telefonów komórkowych 2,96 kn/min HT d.d., 01 3782 583), *VLAK (*8525 z telefonu komórkowego, cena połączenia jest identyczna jak cena połączenia z numerem stacjonarnym w zależności od taryfy operatora), Tel.: +385 (0)1 3782 583
E-mail: informacije@hzpp.hr
Strona internetowa: www.hzpp.hr

AUTOBUSEM

Regularne międzynarodowe linie autobusowe łączą Chorwację z krajami sąsiednimi i większością krajów Europy Środkowej i Zachodniej.

Numer Informacji dla dzwoniących z Chorwacji: 060 313 333

Numer Informacji dla dzwoniących spoza Chorwacji: +385 (0)1 6112 789

Transport międzynarodowy (kasa):
+385 (0)1 6008 631

Transport krajowy (kasa):
+385 (0)1 6008 620

Dworzec Autobusowy Rijeka

Tel.: +385 (0)51 660 660 – centrum informacji;
+385 (0)60 302 010 – informacje
E-mail: info@autotrans.hr
Strona internetowa: www.autotrans.hr

Dworzec Autobusowy Split

Tel.: +385 (0)21 329 180;
+385 (0)60 327 777
E-mail: info@ak-split.hr
Strona internetowa: www.ak-split.hr

Dworzec Autobusowy Šibenik

Tel.: +385 (0)60 368 368
E-mail: gradski.parking@gradski-parking.hr

Dworzec Autobusowy Zadar

Tel.: +385 (0) 60 305 305
e-mail: liburnija-zadar@zd.t-com.hr

Dworzec Autobusowy Zagrzeb

Numer informacji dla połączeń z Chorwacji: 060 313 333
Numer informacji dla połączeń spoza Chorwacji: +385 (0)1 6112 789

E-mail: odnosi_s_javnosc@akz.hr
Strona internetowa: www.akz.hr

Dworzec Autobusowy Dubrownik

Tel.: +385 (0)60 305 070,
E-mail: kolodvor@libertasdubrovnik.com
Strona internetowa: www.libertasdubrovnik.com, www.autobusni-kolodvor-dubrovnik.com/hr/

Dworzec Autobusowy Osijek

Tel.: +385 (0)60 33 44 66

Dworzec Autobusowy Pula

Tel.: +385 (0)52 522 786,
+385 (0)52 544 537
E-mail: brioni@brioni.hr

Ważniejsze muzea

Betina – Muzeum Betinskiego Dawnego Przemysłu Stoczniowego

Bošnjaci – Muzeum Leśnictwa Bošnjaci Škrip, wyspa Brač – Muzeum wyspy Brač

Čakovec – Muzeum Međimurja

Desinić – Zamek Veliki Tabor

Donja Kupčina, Pisarovina – Muzeum Regionalne Donja Kupčina

Dubrownik – Muzeum Dubrownickie – Knežev Dvor, Muzeum Etnograficzne – Rupe, Mury Miejskie, Muzeum Klasztoru Dominikanów, Muzeum Morskie, Skarbiec Katedry, Dom Marina Držicia, Akwarium – Instytut Biologiczny Dubrownik, Muzeum Klasztoru Franciszkanów, „Braci Mniejszych”, Muzeum Cerkwi Prawosławnej

Đakovo – Muzeum regionu Đakovo – stałe ekspozycje etnologiczne i rozwoju kulturalno-histerycznego Đakova, najnowsze wystawy etnograficzne, historyczne, archeologiczne lub artystyczne; Muzeum

biskupa Josipa Jurja Strossmayera – w stałej ekspozycji wystawione są oryginalne dokumenty, fotokopie, książki, przedmioty i obrazy artystyczne, wszystko co mówi o biskupie Josipie Jurju Strossmayerze

Đurđevac – Muzeum Miasta Đurđevac, Zbiór etnograficzny «Čamba»

Gola – Skansen Večenaj, Galeria Večenaj
Gornja Stubica – Muzeum Powstań Chłopskich

Gospić – Muzeum Liki, a w pobliskiej wsi Smiljan znajduje się Centrum Pamięci „Nikola Tesla”

Hlebine – Galeria Hlebine i zbiór muzealny Ivana Generalicia (malarstwo naiwistyczne), Galeria Hlebine, Galeria Josipa Generalicia

Hvar – Zbiór Klasztoru Franciszkańskiego

Ilok – Muzeum Miasta Ilok, Zamek Ode-scalchi

Teren Historyczny Jasenovac (Muzeum)

Karlovac – Muzeum Miejskie Karlovac, Zamek Dubovac

Klanjec – Galeria Antuna Augustinčicia

Koprivnica – Muzeum Miasta Koprivnica, Muzeum Jedzenia, Galeria Miasta Koprivnica

Krapina – Muzeum Neandertalczyków Krapieńskich, Muzeum Ljudevita Gaja

Križevci – Muzeum Miasta Križevci, Galeria Miasta Križevci

Kumrovec – Dawna wieś – jedyny w swoim rodzaju skansen z oryginalnymi wiejskimi chatami, dom rodzinny Josipa Broz Tito

Kutina – Muzeum Moslaviny

Makarska – Muzeum Malakologiczne – muzeum ryb, krabów i muszli morskich, Muzeum Miejskie

Mali Lošinj – Muzeum Apoksiomena

Mošćenička Draga – Dom Morza

Našice – Muzeum Regionalne w dworku rodziny Pejačević

Nijemci – Muzeum Regionalne Nijemci

Novalja – Muzeum Miejskie

Ogulin – Muzeum Regionalne i Dom Bajak Ivany

Omiš – Muzeum Miejskie

Opatija – Chorwackie Muzeum Turystyki

Osijek – Muzeum Sławonii

Otočac – Muzeum Gackiej

Ozalj – Muzeum Regionalne i Etno park Ozalj

Pazin – Muzeum Etnograficzne Istrii i Muzeum Miasta Pazina

Podravske Sesvete – Zbiór Etnograficzny «Cugovčan»

Pregrada – Muzeum Miasta Pregrada „dr. Zlatko Dragutin Tudjina” – zbiór numizmatyczny, górniczy i aptekarski

Pula – Muzeum Archeologiczne, Muzeum Historyczne Istrii, Arena (amfiteatr)

Rijeka – Muzeum sztuki współczesnej i nowoczesnej Muzeum Morskie i Historyczne Przymorza Chorwackiego, Muzeum Przyrodnicze

Poreč – Muzeum Regionalne Regionu Poreča

Senj – Muzeum Miejskie

Sinj – Muzeum Alkarzy i Muzeum Regionu Cetiny

Sisak – Muzeum Miejskie Sisak

Slatina – Muzeum Regionalne

Slavonski Brod – Muzeum Brodskiego posavlja; Galerie sztuki z galerią Ružić, Jedynym muzeum na świecie z Tamburami, Muzeum Dragutina Tadijanovića

Split – Muzeum Chorwackich Zabytków Archeologicznych, Muzeum Archeologiczne Splitu, Galeria Ivana Meštrovića, Muzeum Miejskie, Muzeum Etnograficzne, Muzeum Przyrodnicze, Galeria Sztuki, Chorwackie Muzeum Morskie, Skarbiec Katedry, Galeria Emanuela Vidovića, Galerija-atelie Vaska Lipovca; Dom Splitskiego Sportu

Šibenik – Muzeum Miasta Šibenika

Trakošćan – Zamek Trakošćan – muzeum w zamku z bogatym zbiorem broni dawnej

Varaždin – Muzeum Varaždina na Starym Mieście – Dział Historyczny, Wystawa Entomologiczna „Świat owadów” oraz Galeria Dawnych i Nowych Mistrzów

Varaždinske Toplice – Muzeum Regionalne Varaždinske Toplice

Vinkovci – Muzeum Miejskie Vinkovci; Dom Rodzinny Ivana Kozarca

Virovitica – Muzeum Klasztoru Franciszkanów

Vis – Zbiór Archeologiczny Issa

Vodice (Prvić) – Centrum Pamięci Fausta Vrančića

Vukovar – Dom Pamięci i Mogiła masowa Ovcara; Cmentarz ofiar Wojny Domowej; Miejsce pamięci – szpital vukovarski 1991.; Dom pamięci obrońców chorwackich Vukovar; Centrum Pamięci Wojny Domowej Vukovar; Muzeum Kultury Vučedolskiej; Dom Chorwacki Vukovar; Zamek Eltz – Muzeum Miasta Vukovar

Zadar – Muzeum Archeologiczne – stała ekspozycja sztuki sakralnej, Muzeum Ludowe Zadaru, Muzeum szkła antycznego

Zagrzeb – Muzeum Archeologiczne, Muzeum Etnograficzne, Chorwackie Muzeum Sztuki Naiwistycznej, Galeria Sztuki Współczesnej, Muzeum Miasta Zagrzebia, Muzeum Mimara, Muzeum Sztuki i Rzemiosła, Muzeum Sztuki Współczesnej, Chorwackie Muzeum Przyrodnicze, Galeria Strossmayera dawnych mistrzów, Muzeum Techniki, Galeria „Klovićevi Dvori”, Chorwackie Muzeum Historyczne, Muzealne Centrum Pamięci im. Dražena Petrovicia, Pawilon Sztuki, Muzeum Iluzji; Muzeum Zerwanych Związków; Atelie Meštrović – Muzeum Ivana Meštrovića; Muzeum Tortur; Muzeum Samochodów Ferdinand Budicki; HDLU – Chorwackie Towarzystwo Artystów Plastików; Gliptoteka Chorwackiej Akademii Nauk i Sztuki; Chorwackie Muzeum Szkolne; Muzeum Poczty i Telekomunikacji; Muzeum Tyfologiczne; Centrum Pamięci Bombardowania Zagrzebia; Muzeum Grzybów

Županja – Muzeum Regionalne Stjepan Gruber

Ważniejsze sanktuaria

Marija Bistrica: Matka Boska z Bistricy

Trsat: NMP Trsatska

Sinj: Cudowna NMP Sinjska

Aljmaš: NMP Opiekunka

Krasno: NMP z Krasna

Karlovac–Dubovac: św. Józef

Lobor: Matka Boska Górska

Ludbreg: Przenajświętsza Krew Chrystusowa

Remete: Matka Boska z Remete

Solin: NMP z Wyspy

Trški Vrh: Matka Boska Jerozolimska

Vepric: Matka Boska z Lourdes

Voćin: Matka Boska Voćińska

Zabytki kultury i przyrody wpisane na Listę światowego dziedzictwa UNESCO

W Chorwacji jest wiele zabytków kultury, które zostały wpisane na listę światowego dziedzictwa UNESCO, wśród nich wyróżniają się: Stare Miasto Dubrownik, Pałac Dioklecjana w Splicie, zabytkowe centrum Trogiru, Wczesnochrześcijański kompleks Bazyliki Eufrazjusza w Poreču, Katedra św. Jakuba w Šibeniku, Starigradsko polje na wyspie Hvar, wenecki system obrony Zadaru i twierdza św. Mikołaja w Šibeniku, Stećki – nagrobki średniowieczne Velika i Mala Crljivica w Cista Velika i Dubravka w Konavlach. , wszystkie wpisane są na Listę światowego dziedzictwa UNESCO. Jeziora Plitwickie, najpiękniejszy i najbardziej znany chorwacki park narodowy jest jedynym dobrem przyrody znajdującym się na tej prestiżowej liście.

Na Reprezentacyjnej liście niematerialnego dziedzictwa ludzkości UNESCO znajduje się Festa św. Błażeja, koronkarstwo w Lepoglavie, na Hvarze i na Pagu, coroczne pochody dzwonników z terenów Kastavu, chorwacka procesja za krzyżem, śpiew i granie dwugłosem bliskich interwałów na Istrii i na północnym wybrzeżu, wiosenna procesja Ljelja i Królowej z Gorjan oraz sztuka wytwarzania tradycyjnych, drewnianych zabawek z Chorwackiego Zagorja, śpiewanie Klap,

Sinjska Alka – Turniej rycerski w Sinju i Rzemiosło produkcji miodu na północy Chorwacji, Bečarac ze Slawonii, Baranji i Srijemu oraz Nieme kolo z Dalmatyńskiej Zagory, śródziemnomorskie jedzenie nad chorwackim Adriatykiem, jego wybrzeżu, wyspach i części zaplecza. Chorwacja należy do krajów z największą ilością chronionych dóbr niematerialnych na świecie, wpisanych na listę światowego dziedzictwa UNESCO. Ekspresja muzyczna Ojkanje, która wymaga ochrony znajduje się na Liście niematerialnego dziedzictwa kulturalnego, a projekt Ekomuzeum – „Batana” wpisany jest do Rejestru najlepszych praktyk zachowania niematerialnego dziedzictwa kulturowego świata...

PARKI NARODOWE

Park Narodowy Brioni – archipelag składający się z dwóch większych wysp i 12 mniejszych wysepek na zachodnim wybrzeżu Istrii.

Informacje

Adres do korespondencji: NP Brijuni
Brionska 10, 52212 Fažana
Tel.: +385 (0)52 525 888
Fax: +385 (0)52 521 367
E-mail: brijuni@np-brijuni.hr
Strona internetowa: www.np-brijuni.hr

Park Narodowy Kornati – archipelag najczęściej rozmieszczonych wysp w basenie Morza Śródziemnego, łącznie 89 wysp, wysepek i grzbietów morskich.

Informacje

Adres: JU NP Kornati
Butina 2
22243 Murter
Tel.: +385 (0)22 435 740
Fax: +385 (0)22 435 058
E-mail: kornati@np-kornati.hr
Strona internetowa: www.np-kornati.hr

Park Narodowy Krka – najpiękniejsza rzeka krasowa w Chorwacji.

Informacje

Adres: JU NP Krka
Trg Ivana Pavla II. n.c. 5
22000 Šibenik
Tel.: +385 (0)22 201 777
Fax: +385 (0)22 336 836
E-mail: info@npk.hr
Strona internetowa: www.np-krka.hr

Park Narodowy Mljet – wyspa położona na południowy zachód od Dubrownika.

Informacje

Adres: NP Mljet
Pristanište 2, 20226 Goveđari
Tel./Fax: +385 (0)20 744 041
E-mail: np-mljet@np-mljet.hr
Strona internetowa: www.np-mljet.hr

Park Narodowy Paklenica – park narodowy położony na południowej stronie Velebitu, największego masywu górskiego w Chorwacji.

Informacje

Adres: JU NP Paklenica
Dr. Franje Tuđmana 14a
23244 Starigrad-Paklenica
Tel.: +385 (0)23 369 155, 369 202
Fax: +385 (0)23 359 133
E-mail: np-paklenica@paklenica.hr,
prezentacija@paklenica.hr
Strona internetowa: www.np-paklenica.hr

Park Narodowy Jeziora Plitwickie (Plitvička Jezera) – najstarszy i najbardziej znany chorwacki park narodowy, wpisany na Listę światowego dziedzictwa przyrodniczego UNESCO.

Informacje

Adres: NP Plitvička jezera
Josipa Jovića 19, 53231 Plitvička Jezera
Tel.: +385 (0)53 751 015, (rezerwacje, Dział Handlowy), +385 (0)53 751 014; +385 (0)53 751 026 (informacje dodatkowe, wejście)
Fax: +385 (0)53 751 013
E-mail: info@np-plitvicka-jezera.hr
Strona internetowa:
www.np-plitvicka-jezera.hr

Park Narodowy Risnjak – masyw górski na północny wschód od Rijeki, w przeważającej części pokryty lasami, w którym znajduje się również hydrogeomorfologiczny zabytek przyrody – źródła rzeki Kupa.

Informacje

Adres: NP Risnjak
Bijela Vodica 48
51317 Crni Lug
Tel.: +385 (0)51 836 133
Fax: +385 (0)51 836 116
E-mail: np-risnjak@ri.t-com.hr
Strona internetowa: www.np-risnjak.hr

Park Narodowy Północny Velebit (Sjeverni Velebit) – z przyrodniczego punktu widzenia najcenniejsze i najbardziej atrakcyjne tereny najwyższej położonych partii północnego Velebitu.

Informacje

Adres: JU NP Sjeverni Velebit
Krasno 96, 53274 Krasno
Tel.: +385 (0)53 665 380
Fax: +385 (0)53 665 390
E-mail: npsv@np-sjeverni-velebit.hr
Strona internetowa:
www.np-sjeverni-velebit.hr

PARKI PRZYRODY

Park Przyrody Biokovo – najwyższa góra w Dalmacji i drugi najwyższy szczyt Chorwacji to niepowtarzalne połączenie łądu i morza.

Informacje

Adres: JU PP Biokovo
Marineta – Mala obala 16
21300 Makarska
Tel./Fax: +385 (0)21 616 924
E-mail: info@pp-biokovo.hr
Strona internetowa: www.pp-biokovo.hr

Park Przyrody Kopački rit – Kopački rit – jeden z największych, zachowanych obszarów bagiennych w Europie, znajdujący się przy ujściu rzeki Drawy do Dunaju.

Informacje

Adres: JU PP Kopački rit
Mali Sakadaš 1, 31328 Bilje, Kopačevo
Tel.: +385 (0)31 285 370, +385 (0)31 445 445; +385 (0)31 752 320; +385 (0)31 752 322 (Recepcja Kopačevo)
Fax: +385 (0)31 285 380, +385 (0)44 611 190
E-mail: uprava@kopacki-rit.hr
Strona internetowa: www.pp-kopacki-rit.hr,
www.kopacki-rit.com

Park Przyrody Lonjsko polje – największe, chronione rozlewisko Dunaju.

Informacje

Adres: JU Park Przyrody Lonjsko polje
Krapje 16, 44324 Jasenovac
Tel.: +385 (0)44 672 080, 611 190
+385 (0)44 715 115 (Recepcja i centrum edukacyjne Čigoč); +385 (0)44 652 427 (Recepcja i centrum edukacyjne Repušnica)
Fax: +385 (0)44 606 449
E-mail: info@pp-lonjsko-polje.hr
Strona internetowa: www.pp-lonjsko-polje.hr

Park Przyrody Medvednica – masyw górski koło Zagrzebia.

Informacje

Adres: JU PP Medvednica
Bliznec 70 10000 Zagreb
Tel.: +385 (0)1 4586 317
Fax: +385 (0)1 4586 318
E-mail: info@pp-medvednica.hr
Strona internetowa: www.pp-medvednica.hr

Park Przyrody Papuk – najpiękniejsza część wzgórz Sławonii, członek Europejskiej sieci Geoparków i światowej sieci geoparków UNESCO.

Informacje

Adres: JU Papuk
Stjepana Radića 46
34300 Velika
Tel.: +385 (0)34 313 030
Fax: +385 (0)34 313 027
E-mail: kontakt@pp-papuk.hr
Strona internetowa: www.pp-papuk.hr,
www.papukgeopark.com

Park Przyrody Telašćica – znajduje się w południowo – wschodniej części wyspy Dugi Otok, niedaleko Parku Narodowego Kornati.

Informacje

Adres: PP Telašćica
Ulica Sali IV 2, 23281 Sali
Tel./Fax: +385 (0)23 377 096
E-mail: telascica@telascica.hr
Strona internetowa: pp-telascica.hr

Park Przyrody Učka – najwyższa istryjska góra nad Riwierą Liburnijską

Informacje

prijevoj Poklon, Park Przyrody Učka Tel.: +385 (0) 51 299 643 Dyrekcja – siedziba Instytucji Państwowej „Adres JU Park Przyrody Učka”: Liganj 42, 51415 Lovran (poza Parkiem Przyrody)
Tel.: +385 (0)51 293 753
Fax: +385 (0)51 293 751
E-mail: park.priode.ucka@inet.hr
Strona internetowa: www.pp-ucka.hr

Park Przyrody Velebit – obejmuje największą część masywu górskiego o tej samej nazwie, największy obszar chroniony na terenie Chorwacji, wpisany na listę międzynarodowych rezerwatów biosfery UNESCO.

Informacje

Adres: JU PP Velebit
Kaniža Gospićka 4b 53000 Gospić
Tel.: +385 (0)53 560 450
Fax: +385 (0)53 560 451
E-mail: velebit@pp-velebit.hr
Strona internetowa: www.velebit.hr

Park Przyrody Jezero Vransko – największe naturalne jezioro w Chorwacji, park przyrody z rezerwatem ornitologicznym, znajduje się między Zadarem a Šibenikiem. Obok szlaków rowerowych i pieszych, możliwe jest zorganizowanie obserwowania ptaków, programów edukacyjnych, wynajmu rowerów i kajaków oraz wędkowania.

Informacje

Adres: Zarząd – siedziba: JU Park Przyrody Jezero Vransko

Kralja Petra Svačića 2, 23210 Biograd na Moru
Tel.: +385 (0)23 383 181
Fax: +385 (0)23 386 453
E-mail: info@pp-vransko-jezero.hr
Strona internetowa:
www.pp-vransko-jezero.hr

Park przyrody Žumberak – Samoborsko Gorje – malowniczy obszar górzysty na południowy zachód od Zagrzebia.

Informacje

Adres: JU Park Przyrody Žumberak – Samoborsko gorje
Slani dol 1, 10430 Samobor
Tel.: +385 (0)1 3327 660
Fax: +385 (0)1 3327 661
E-mail: park@parkzumberak.hr
Strona internetowa:
www.parkzumberak.hr

Park Przyrody Archipelag Lastovo (Lastovsko Otočje) – należy do grupy wysp Południowej Dalmacji, oprócz wyspy Lastovo w skład archipelagu wchodzi tzw. grupy wysp „Lastovnjaci”, „Vrhovnjaci” i wyspa Sušac.

Informacje

Adres: JU PP Lastovsko otočje
Trg Svetog Petra 7, 20289 Ubli
Tel./Fax: +385 (0)20 801 252
E-mail: info@pp-lastovo.hr
Strona internetowa: www.pp-lastovo.hr

Ministerstwo Ochrony Środowiska i Energetyki

Tel.: +385 (0)3717 111 (centrala)
Strona internetowa: www.mzoip.hr
E-mail: press@mzoip.hr

ZAKWATEROWANIE

W Chorwacji oferowane jest zakwaterowanie w licznych hotelach, kompleksach apartamentowych, domach prywatnych, gospodarstwach agroturystycznych, apartamentach, na kempingach oraz kempingach naturystycznych o długiej tradycji.

W kontynentalnej części kraju znajdują liczne uzdrowiska z leczniczymi źródłami mineralnymi i termalnymi.

Informacje: Wspólnoty Turystyczne oraz agencje turystyczne.

Zrzeszenie Chorwackich Agencji Turystycznych

Izidora Kršnjavoga 1/II, 10000 Zagrzeb
tel.: 01 2304 992
fax: 01 236 0655
e-mail: uha@uha.hr
Strona internetowa: www.uha.hr

Hostele Hostelling International w Chorwacji znajdują się w Dubrowniku, Zadrze, Rijeci, Velim Lošinj, Puli, Zagrzeboiu, Samoborze, Biogradzie na Moru, Karlobagu, Kaštel Štafiliću, Krku, Slunju, Starigradzie na Hvarze i Zaostrou

Informacje

Hrvatski Ferijalni i Hostelski Savez
Tel.: +385 (0)1 4829 296, 4829 294
Fax: +385 (0)1 4870 477
E-mail: info@hfhs.hr
Strona internetowa: www.hfhs.hr

TURYSTYKA ŻEGLARSKA I MARINY

Stowarzyszenie marin przy Chorwackiej Izbie Gospodarczej

Tel.: +385 (0)51 209 130
Fax: +385 (0)51 216 033
E-mail: psolic@hgk.hr
Strona internetowa: www.hgk.hr
ACI – Adriatic Croatia International Club d.d.
Sieć 22 marin wzdłuż chorwackiego wybrzeża

Informacje

Tel.: +385 (0)51 271 288
Fax: +385 (0)51 271 824
E-mail: aci@aci-club.hr
Strona internetowa: www.aci-marinas.com

NURKOWANIE

W celu uprawiania nurkowania rekreacyj-

nego (turystycznego) w Chorwacji należy skontaktować się z centrum nurkowym, które zadba o Twoje bezpieczeństwo i udzieli informacji.

Informacje

Stowarzyszenie Nurkowania w gospodarce HGK (Chorwacka Izba Gospodarcza) – Chorwacka Izba Gospodarcza
Tel.: +385 (0)1 4561 570
Fax: +385 (0)1 4828 499
E-mail: turizam@hgk.hr

DANIA I TRUNKI

Gdzie zjeść?

Poza hotelami oferującymi noclegi ze śniadaniem i obiademokolacją lub z trzema posiłkami dziennie, we wszystkich miejscowościach, ośrodkach turystycznych i przy głównych drogach znajdują się restauracje, tawerny, pizzerie oraz bary szybkiej obsługi, ale dla smakoszy najciekawsze są restauracje, w których serwowane są dania domowej kuchni chorwackiej. Wszystkie artykuły żywnościowe pochodzenia zwierzęcego podlegają przepisom identycznym, jakie obowiązują w krajach Unii Europejskiej i są pod stałą kontrolą weterynaryjno-medyczną.

Co zjeść?

Oprócz standardowej kuchni europejskiej w Chorwacji podawane są również miejscowe, najbardziej popularne dania domowe i specjały. Wśród zimnych przekąsek jest słynny pršut dalmatyński lub istryjski (szynka suszona), ser paški lub lički (z wyspy Pag lub regionu Lika), ser owczy, kulen slawoński (rodzaj pikantnej wędliny), znakomite samoborskie lub zagorskie češnjovke (kielbasy czosnkowe), twaróg ze śmietaną i inne. Oferta dań głównych zależy od regionu. W Dalmacji i Primorju, na wyspach i Istrii dania główne przyrządzane są z ryb i owoców morza, z dań mięsnych paštica (pieczeń wołowa) lub gotowana jagnięcina.

W kontynentalnej części Chorwacji oferta dań mięsnych jest naprawdę bogata, a specjalją to indyk z mlinci (rodzaj macy), pieczona jagnięcina, pieczone młode prosię i gotowane albo pieczone štrukle. Z ciast, oprócz wymienionych štrukli, jest jeszcze orehnjača (strucla z masą orzechową), makowiec oraz strudel z serem lub z różnymi owocami.

Co pić?

Uprawa winorośli i produkcja win wysokiej jakości mają wielowiekową tradycję w części kontynentalnej Chorwacji, Primorju i Dalmacji. Z czerwonych win pochodzących z wybrzeża i wysp znane są teran, merlot, kabernet, opolo, plavac, dingač i postup, z białych malvazija, pošip, pinot, kujundžuša, žlahtina, muškata i inne. W kontynentalnej części kraju znany jest rizling, graševina, burgundac, traminac i pozostałe szczepy. Z mocnych trunków znane są rakije: šliwovica, travarica, loza (grappa), biska, a z trunków deserowych prošek i maraschino.

INFORMACJE

CROATIAN NATIONAL TOURIST BOARD

(Hrvatska turistička zajednica)

Iblerov trg 10/IV

10000 Zagreb, Croatia

Tel: +385 (0)1 4699 333

Fax: +385 (0)1 4557 827

E-mail: info@htz.hr

Web: www.hrvatska.hr

www.facebook.com/croatia.hr

www.youtube.com/croatia

www.issuu.com/croatia.hr

Kroatische Zentrale für Tourismus Österreich

E-mail: office@kroatien.at

Web: at.croatia.hr

Kroatische Zentrale für Tourismus Frankfurt/M, Deutschland

E-mail: info@visitkroatien.de

Web: de.croatia.hr

Kroatische Zentrale für Tourismus München, Deutschland

E-mail: office@visitkroatien.de

Web: de.croatia.hr

Ente Nazionale Croato per il Turismo Italia

E-mail: info@enteturismocroato.it

Web: it.croatia.hr

Chorvatské turistické sdružení Česká republika

E-mail: info@htz.cz

Web: cz.croatia.hr

Chorvátske turistické združenie Slovenská republika

E-mail: infohtz@chello.sk

Web: sk.croatia.hr

Horvát Idegenforgalmi Közösség Magyarország

E-mail: info@htz.hu

Web: hu.croatia.hr

Office National Croate de Tourisme France

E-mail: info@croatie-tourisme.fr

Web: fr.croatia.hr

Croatian National Tourist Office United Kingdom

E-mail: info@croatia-london.co.uk

Web: gb.croatia.hr

Croatian National Tourist Office USA

E-mail: cntony@earthlink.net

Web: us.croatia.hr

Narodowy Ośrodek Informacji Turystycznej Republiki Chorwacji Polska

E-mail: info@chorwacja.home.pl

Web: pl.croatia.hr

Kroatiska Turistbyrån Sverige

E-mail: croinfo@telia.com

Web: se.croatia.hr

**Kroatisch Nationaal Bureau
Voor Toerisme
Nederland**

E-mail: kroatie-info@planet.nl
Web: nl.croatia.hr

**Kroatische Nationale Dienst voor
Toerisme - Office National Croate du
Tourisme**

België - Belgique

E-mail: info@visitcroatia.be
Web: be.croatia.hr

**Хорватское туристическое
сообщество**

Russia

E-mail: htzmoskva@mail.ru
Web: ru.croatia.hr

**Hrvaška turistična skupnost
Slovenija**

E-mail: info@hts-slovenija.si
Web: si.croatia.hr

Szanowni Państwo,

ze względu na własny komfort i przestrzeganie obowiązujących przepisów prawa prosimy, o sprawdzenie, czy jesteście Państwo zameldowani na cały okres pobytu, od dnia przyjazdu do dnia wyjazdu. Jest to szczególnie ważne i potrzebne w przypadku kwater prywatnych, ponieważ wpływa na jakość oferowanych usług oraz Państwa bezpieczeństwa. Poza tym uniemożliwia nielegalną działalność osobom, które nie zarejestrowały świadczenia usług zakwaterowania, zgodnie z obowiązującymi przepisami. W Chorwacji karane jest i nie jest dopuszczalne biwakowanie na wolnych przestrzeniach poza zarejestrowanymi kempingami lub parkingami dla przyczep i kamperów.

Z góry dziękujemy za współpracę i życzymy udanego pobytu.

Wasza Chorwacka Wspólnota Turystyczna

IMPRESUM

WYDAWCA

Chorwacka Wspólnota Turystyczna we współpracy z Ministerstwem Turystyki, Ministerstwem Gospodarki Morskiej, Transportu i Infrastruktury, Ministerstwem Kultury, Ministerstwem Spraw Wewnętrznych, Ministerstwem Rolnictwa – Departament Weterynarii, Ministerstwem Spraw Zagranicznych i Europejskich, Chorwackim Automobilkлубem (HAK); Chorwackimi Autostradami, Chorwacką Izbą Gospodarczą, Chorwackimi Kolejami, Państwowym Centrum Ochrony i Ratownictwa, Chorwackim Radiem. Wszystkie informacje zostały zebrane i zaktualizowane przez Departament informacyjny Chorwackiej Wspólnoty Turystycznej.

DESIGN

ORGANIZACIJA d.o.o., Pula

FOTOGRAFIE

Aleksandar Gospić, Ante Verzotti, Ante Zubović, Bojan Haron Markičević, Boris Kačan, Boris Ljubičić, Boris Štajduhar, Božidar Prezelj, Damil Kalogjera, Damir Fabijanić, Damir Peroš, Damir Rostuhar, Damir Vurušić, Daniel Pavlinović, Davorin Mance, Denis Stošić, Domagoj Blažević, Domagoj Sever, Goran Šafarek, Igor Šeler, Ivan Dorotić & Maja Bosnić, Ivan Čorić, Ivan Radošević, Ivo Biočina, Ivo Pervan, Josip Grđan, Karmen Zorović, Kristijan Toplak, Maja Danica Pečanić, Mario Romulić & Dražen Stojčić, Marko Vrdoljak, Matija Špelić, Milan Babić, Miroslav Šlafhauser, Mladen Šcerbe, Nenad Ruszkowski, Petar Trinajstić, Renčo Kosinožić, Robert Leš, Romeo Ibršević, Saša Halambek, Saša Pjanić, Sergio Gobbo, Stipe Surać, Velimir Miljković, Zoran Jelača, Željko Koprolčec, Željko Krčadinac, Wspólnota Turystyczna Miasta Ivanić-Grad, Wspólnota Turystyczna Miasta Vukovar, Wspólnota Turystyczna Gminy Konavle, Wspólnota Turystyczna Županii Licko-senjskiej, Muzeum Turopolja, Aquatika – Akwarium Słodkowodne Karlovac, Wspólnota Turystyczna Županii Virovitičko-podravskiej, Muzeum Apoksiomena

AUTOR MAPY

Robert Bregant

DRUK

Printera Grupa d.o.o., Sveta Nedelja
2017

Wydawca nie gwarantuje, że wszystkie zamieszczone informacje są prawdziwe i nie ponosi odpowiedzialności za niedokładności lub zmiany podanych informacji.

Gratis



ODKRYJ SWOJĄ HISTORIĘ NA chorwacja.hr